

## STANOVISKA SPRÁVCŮ SÍTÍ

Název subjektu	dotčen / NEdotčen
ČEZ Distribuce, a. s.	dotčeno OP VN
ČEZ ICT Services, a. s.	NE
Telco Pro Services,a.s.	NE
CETIN a.s.	dotčen – metalické vedení
GasNet, s.r.o. v zast. GasNet Služby, s.r.o.	NE
Nej.cz s.r.o.	NE
Severomoravské vodovody a kanalizace Ostrava a.s.	dotčen - kanalizace
T-Mobile Czech Republic a.s.	NE
Vodafone Czech Republic a.s.	NE
Distribuce tepla Třinec, a.s.	NE
ENERGETIKA TŘINEC, a.s.	NE
ELTODO	dotčen - VO

NAŠE ZNAČKA  
0101639190VYŘÍZENO DNE  
18.11.2021

**Sdělení o existenci energetického zařízení, sítě pro elektronickou komunikaci nebo zařízení technické infrastruktury v majetku společnosti ČEZ Distribuce, a. s., pro akci:**

**Lávka přes Olši**

Vážený zákazníku,

Na základě Vaší žádosti 0101639190 ze dne 18.11.2021 Vám zasíláme sdělení o existenci energetického zařízení, sítě pro elektronickou komunikaci nebo zařízení technické infrastruktury v majetku společnosti ČEZ Distribuce, a. s., ve Vámi vymezeném zájmovém území.

Dovolujeme si Vás upozornit, že **sdělení nenahrazuje** vyjádření provozovatele distribuční soustavy k projektové dokumentaci pro územní nebo stavební řízení, k připojení nového odběru, zdroje elektrické energie nebo k navýšení rezervovaného příkonu a výkonu a s výjimkou havárií ani souhlas s činností v ochranném pásmu.

**Toto sdělení je platné do 18.05.2022** a je jedním z podkladů pro zpracování projektové dokumentace, pokud je taková dokumentace zpracovávána.

V majetku ČEZ Distribuce, a. s., se na Vámi uvedeném zájmovém území nachází nebo ochranným pásmem zasahuje energetické zařízení typu:

	síť NN	síť VN	síť VVN
Podzemní síť			
Nadzemní síť		střet	

Stanice	
---------	--

V majetku ČEZ Distribuce, a. s., se na Vámi uvedeném zájmovém území nachází nebo ochranným pásmem zasahuje síť pro elektronickou komunikaci typu:

	síť pro elektronickou komunikaci
Podzemní síť	
Nadzemní síť	

Zařízení technické infrastruktury zahrnuje zejména vodovodní, kanalizační a plynové přípojky pro objekty ČEZ Distribuce a. s., a dále pak další podzemní a nadzemní zařízení sloužící pro provoz distribuční sítě. V majetku ČEZ Distribuce, a. s., se na Vámi uvedeném zájmovém území nachází nebo ochranným pásmem zasahuje zařízení technické infrastruktury:

	zařízení technické infrastruktury
Nadzemní nebo podzemní	

Energetické zařízení (mimo nadzemních sítí NN), zařízení sítě pro elektronickou komunikaci a zařízení technické infrastruktury je chráněno ochranným pásmem podle § 46 zákona č. 458/2000 Sb., o podmínkách podnikání a o výkonu státní správy v energetických odvětvích a o změně některých zákonů (energetický zákon), ve znění pozdějších předpisů. Přibližný průběh tras energetických zařízení, sítě pro elektronickou komunikaci (v trase kabelového vedení může být uloženo několik kabelů energetických i komunikačních) a tras zařízení technické infrastruktury zasíláme v příloze tohoto dopisu.

V případě existence **podzemních** energetických zařízení, sítě pro elektronickou komunikaci nebo zařízení technické infrastruktury je povinností stavebníka alespoň 14 dní před započatím zemních prací požádat telefonicky na 800 850 860 nebo e-mailem na [info@cezdistribuce.cz](mailto:info@cezdistribuce.cz) o tzv. **vytyčení trasy podzemního zařízení**, sítě pro elektronickou komunikaci nebo zařízení technické infrastruktury. O vytyčení lze požádat pouze na základě vydaného sdělení o existenci energetického zařízení, sítě pro elektronickou komunikaci nebo zařízení technické infrastruktury, a to (mimo havárií) nejpozději 30 dní před koncem jeho platnosti.

Dojde-li k obnažení podzemního vedení nebo k poškození energetického zařízení, sítě pro elektronickou komunikaci nebo zařízení se sítí pro elektronickou komunikaci související nebo zařízení technické infrastruktury ve vlastnictví ČEZ Distribuce, a. s., nahlase nám prosím tuto skutečnost bezodkladně jako poruchu na bezplatnou linku 800 850 860.

Pokud uvažovaná **akce nebo činnost zasáhne do ochranného pásma** nadzemních vedení, trafostanic nebo sítě pro elektronickou komunikaci, popř. bude po vytyčení zjištěno, že zasahuje do ochranného pásma podzemních energetických zařízení nebo zařízení pro elektronickou komunikaci, je nutné písemně požádat společnost ČEZ Distribuce, a. s., o souhlas s činností v ochranném pásmu (formulář je k dispozici na [www.cezdistribuce.cz](http://www.cezdistribuce.cz) v části Formuláře / Činnosti v ochranných pásmech, kontaktní údaje pro podání Vaší žádosti naleznete v zápatí). Jestliže uvažovaná akce vyvolá potřebu dílčí změny trasy vedení nebo přemístění některých prvků energetického zařízení nebo sítě pro elektronickou komunikaci včetně souvisejícího zařízení, je nutné včas společnost ČEZ Distribuce, a. s., požádat o přeložku zařízení podle § 47 energetického zákona.

Zároveň Vás upozorňujeme, že v zájmovém území se může nacházet taktéž energetické zařízení, síť pro elektronickou komunikaci nebo zařízení technické infrastruktury, které není v majetku společnosti ČEZ Distribuce, a. s.

V souvislosti s výše uvedeným si Vás dovoluujeme upozornit, že uvedené sdělení včetně jeho příloh obsahuje skutečnosti tvořící obchodní tajemství společnosti ČEZ Distribuce, a. s. Poskytnuté informace jsou dále také důvěrnými informacemi a obchodně citlivými informacemi společnosti ČEZ Distribuce, a. s. Z výše uvedených důvodů si Vás proto společnost ČEZ Distribuce, a. s., dovoluje upozornit, že s poskytnutými informacemi je potřeba nakládat dle platných právních předpisů, v opačném případě se vystavujete postihu ve smyslu platné právní úpravy. V této souvislosti si Vás dále dovoluujeme upozornit, že požadované informace nesmí být předány, sděleny, využity, zpřístupněny, či jiným způsobem postoupeny na jakoukoli třetí osobu bez předchozího prokazatelného souhlasu společnosti ČEZ Distribuce, a. s. Informace o existenci energetického zařízení, sítě pro elektronickou komunikaci a zařízení technické infrastruktury mohou být využity pouze pro účel, pro který byly vyžádány.

S pozdravem

**ČEZ Distribuce, a. s.**

Děčín, Děčín IV-Podmokly  
Teplická 874/8  
PSČ 405 02  
IČ: 24729035

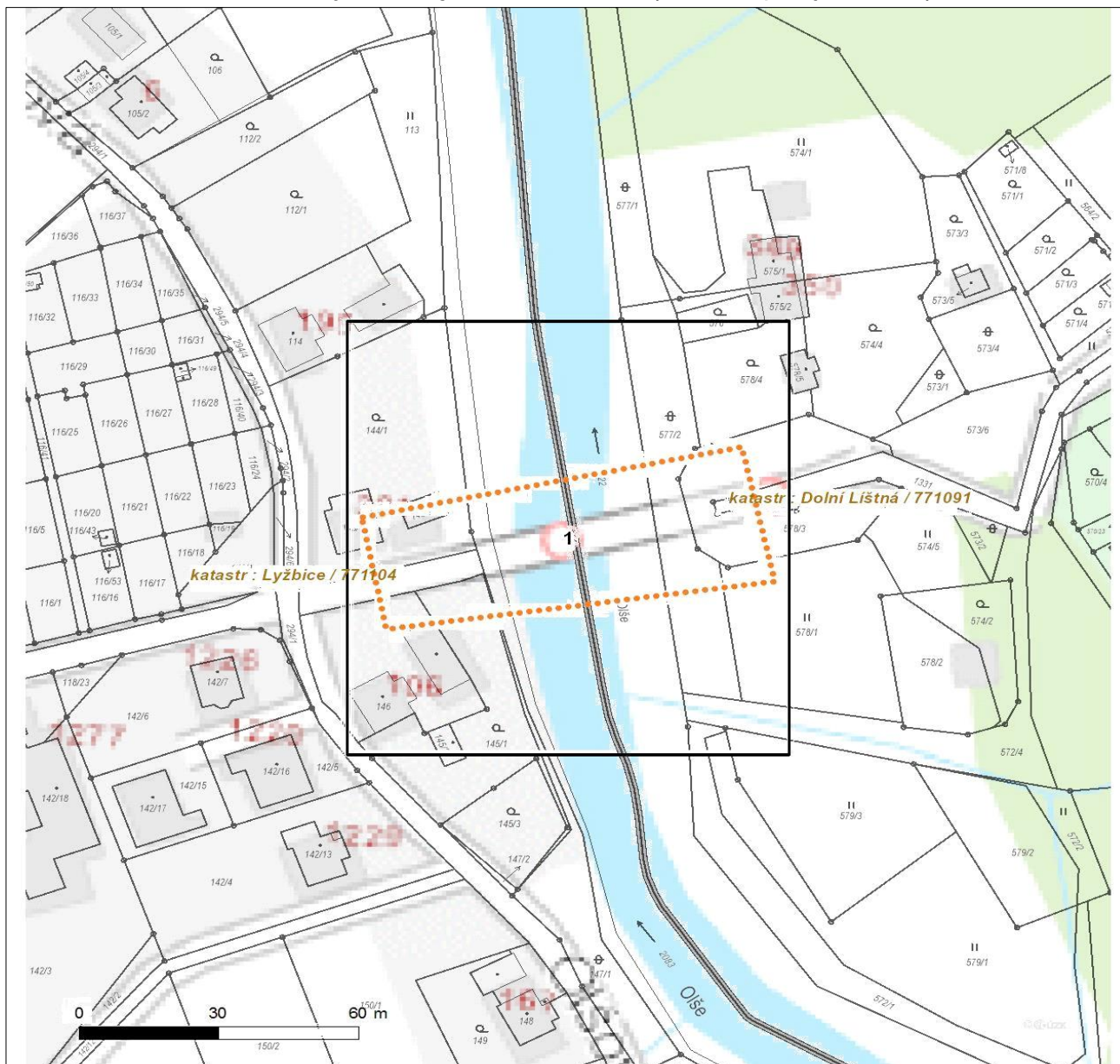
#### **Přílohy**

1. Situační výkres zájmového území
2. Podmínky pro provádění činností v ochranných pásmech energetických zařízení, sítě pro elektronickou komunikaci a zařízení technické infrastruktury

Platí pouze se sdělením číslo 0101639190.

Zakreslené polohy zařízení v příloze jsou pouze informativní.

## Situační výkres zájmového území (klad mapových listů)



Není-li zobrazena katastrální mapa, zadejte žádost znovu. Katastrální mapa je generována prostřednictvím externí WMS služby, jejíž provoz nezajišťuje společnost ČEZ Distribuce, a. s.

LEGENDA

Podzemní vedení NN do 1 kV

Podzemní vedení NN do 1 kV

Podzemní vedení VN do 35 kV

Nadzemní vedení VN do 35 kV

Podzemní vedení VVN 110 kV

Nadzemní vedení VVN 110 kV

NN přívod odběratele

Zařízení technické infrastruktury

Cizí energetické vedení

Zájmové území

TS

TS

TR

Probíhající investice ČEZ Distribuce

TS

TS

Zařízení ČEZ Distribuce ve výstavbě

Hranice katastrálního území

Nadzemní síť pro elektronickou komunikaci

Podzemní síť pro elektronickou komunikaci

HDPE trubka

Souběhy sítí pro elektronickou komunikaci s energetickými sítěmi:

Souběh s podzemním vedením NN do 1 kV

Souběh s nadzemním vedením NN do 1 kV

Souběh s podzemním vedením VN do 35 kV

Souběh s nadzemním vedením VN do 35 kV

Souběh s podzemním vedením VVN 110 kV

Souběh s nadzemním vedením VVN 110 kV

Platí pouze se sdělením číslo 0101639190.

Zakreslené polohy zařízení v příloze jsou pouze informativní.

## Situační výkres - list 1



Není-li zobrazena katastrální mapa, zadejte žádost znovu. Katastrální mapa je generována prostřednictvím externí WMS služby, jejíž provoz nezajišťuje společnost ČEZ Distribuce, a. s.



## **PODMÍNKY PRO PROVÁDĚNÍ ČINNOSTÍ V OCHRANNÝCH PÁSMECH PODZEMNÍCH VEDENÍ**

Ochranné pásmo podzemních vedení elektrizační soustavy do 110 kV vč. a vedení řídicí, měřicí a zabezpečovací techniky je stanoveno v § 46 odst. 5 zákona č. 458/2000 Sb., o podmínkách podnikání a o výkonu státní správy v energetických odvětvích a o změně některých zákonů (energetický zákon), ve znění pozdějších předpisů, a činí 1 metr po obou stranách krajního kabelu (energetického nebo pro elektronickou komunikaci) kabelové trasy, nad 110 kV činí 3 metry po obou stranách krajního kabelu.

**V ochranném pásmu podzemního vedení je podle § 46 odst. 8 a 10 energetického zákona zakázáno:**

- a) zřizovat bez souhlasu vlastníka těchto zařízení stavby či umisťovat konstrukce a jiná podobná zařízení, jakož i uskladňovat hořlavé a výbušné látky,
- b) provádět bez souhlasu vlastníka zemní práce,
- c) provádět činnosti, které by mohly ohrozit spolehlivost a bezpečnost provozu těchto zařízení nebo ohrozit život, zdraví či majetek osob,
- d) provádět činnosti, které by znemožňovaly nebo podstatně znesnadňovaly přístup k těmto zařízením,
- e) vysazovat trvalé porosty a přejíždět vedení mechanismy o celkové hmotnosti nad 6 tun.

Pokud stavba nebo stavební činnost zasahuje do ochranného pásma podzemního vedení, je třeba požádat o písemný souhlas vlastníka nebo provozovatele tohoto zařízení na základě § 46 odst. 8 a 11 energetického zákona.

**V ochranných pásmech podzemních energetických vedení a sítí pro elektronickou komunikaci je třeba dále dodržovat následující podmínky:**

1. Dodavatel prací musí před zahájením prací zajistit vytyčení podzemního zařízení a prokazatelně seznámit pracovníky, jichž se to týká, s jejich polohou a upozornit na odchylky od výkresové dokumentace.
2. Výkopové práce do vzdálenosti 1 metr od osy (krajního) kabelu musí být prováděny ručně.
3. Zemní práce musí být prováděny v souladu s ČSN 73 6133 Návrh a provádění zemního tělesa pozemních komunikací a při zemních pracích musí být dodrženo Nařízení vlády č. 591/2006 Sb., bližších minimálních požadavků na bezpečnost a ochranu zdraví při práci na staveništích.
4. Místa křížení a souběhy ostatních zařízení a staveb se zařízeními energetickými, komunikačními sítěmi pro elektronickou komunikaci nebo zařízeními technické infrastruktury musí být vyprojektovány a provedeny v souladu s platnými normami a předpisy, zejména s ČSN 33 2000-5-52, ČSN EN 50110-1, ČSN EN 50341-1, ČSN 73 6005 a PNE 33 0000-6, PNE 33 3301, PNE 34 1050.
5. Dodavatel prací musí oznámit příslušnému provozovateli distribuční soustavy zahájení prací minimálně 3 pracovní dny předem.
6. Při potřebě přejíždění trasy podzemních vedení nebo podzemních zařízení vozidly nebo mechanismy je třeba po dohodě s vlastníkem provést dodatečnou ochranu proti mechanickému poškození.
7. Manipulovat s obnaženými kabely pod napětím je možné pouze se souhlasem vlastníka. Odkryté zařízení sítě pro elektronickou komunikaci včetně ochranné trubky (HDPE apod.) musí být řádně zabezpečeno při práci i proti poškození nepovolanou osobou.
8. Před záhozem kabelové trasy musí být zástupce vlastníka kabelu / ochranné trubky vyzván ke kontrole uložení. Pokud tato organizace provádějící zemní práce neprovede, vyhrazuje si provozovatel distribuční soustavy právo nechat inkriminované místo znovu odkryt.
9. Při záhozu musí být zemina pod kabely řádně udusána, kabely zapískovány a provedeno krytí proti mechanickému poškození. Podkopané kabely sítě elektronické komunikace budou podloženy ve vzdálenosti 1,5 m a zemina pod podložním musí být řádně upěchována. Pro zavěšení kabelu nebude použito sousedních kabelů nebo potrubí. Kabelové spojky budou uloženy vodorovně na můstku. Při práci s vysazováním a podkládáním kabelů stavebník včas vyzve k přítomnosti pracovníka pověřeného společností ČEZ Distribuce, a. s.
10. Bez předchozího souhlasu je zakázáno snižovat nebo zvyšovat vrstvu zeminy nad kabelem.
11. Každé poškození zařízení provozovatele distribuční soustavy musí být okamžitě nahlášeno na bezplatnou linku ČEZ Distribuce 800 850 860, která je Vám k dispozici 24 hodin denně, 7 dní v týdnu.
12. Ukončení stavby musí být neprodleně ohlášeno příslušnému provozovatelů útvary.
13. **Po dokončení stavby provozovatel distribuční soustavy nesouhlasí s vyhlášením ochranného pásma nových rozvodů, které jsou budovány, protože se již jedná o práce v ochranném pásmu zařízení provozovatele distribuční soustavy. Případné opravy nebo rekonstrukce na svém zařízení nebude provozovatel distribuční soustavy provádět na výjimku z ochranného pásma nebo na základě souhlasu s činností v tomto pásmu.**

Případné nedodržení uvedených podmínek bude řešeno příslušným stavebním úřadem nebo nahlášeno Energetickému regulačnímu úřadu jako správní delikt ve smyslu příslušného ustanovení energetického zákona spočívající v porušení zákazu provádět činnosti v ochranných pásmech dle § 46 uvedeného zákona.

## PODMÍNKY PRO PROVÁDĚNÍ ČINNOSTÍ V OCHRANNÝCH PÁSMECH NADZEMNÍCH VEDENÍ

Ochranné pásmo nadzemního vedení distribuční soustavy podle § 46 odst. 3 zákona č. 458/2000 Sb., o podmínkách podnikání a o výkonu státní správy v energetických odvětvích a o změně některých zákonů (energetický zákon), je souvislý prostor vymezený svislými rovinami vedenými po obou stranách vedení ve vodorovné vzdálenosti měřené kolmo na vedení, které činí od krajního vodiče vedení na obě jeho strany:

- a) u napětí nad 1 kV a do 35 kV včetně
  - pro vodiče bez izolace 7 metrů (resp. 10 metrů u zařízení postaveného do 31. 12. 1994, vyjma lesních průseků, kde rozsah ochranného pásma i do uvedeného data činí 7 metrů),
  - pro vodiče s izolací základní 2 metry,
  - pro závěsná kabelová vedení 1 metr;
- b) u napětí nad 35 kV do 110 kV včetně
  - pro vodiče bez izolace 12 metrů (resp. 15 metrů u zařízení postaveného do 31. 12. 1994),
  - pro vodiče s izolací základní 5 metrů;
- c) u zařízení sítě pro elektronickou komunikaci 1 metr od krajního vedení.

Poznámka: Nadzemní vedení nízkého napětí (do 1 kV) není chráněno ochranným pásmem. Při činnostech prováděných v jeho blízkosti (práce v blízkosti) je nutné dodržet vzdálenosti dané ČSN EN 50110-1.

**V ochranném pásmu nadzemního vedení je podle § 46 odst. 8 a 9 energetického zákona zakázáno:**

- 1. zřizovat bez souhlasu vlastníka těchto zařízení stavby či umisťovat konstrukce a jiná podobná zařízení, jakož i uskladňovat hořlavé a výbušné látky,
- 2. provádět bez souhlasu vlastníka zemní práce,
- 3. provádět činnosti, které by mohly ohrozit spolehlivost a bezpečnost provozu těchto zařízení nebo ohrozit život, zdraví či majetek osob,
- 4. provádět činnosti, které by znemožňovaly nebo podstatně znesnadňovaly přístup k těmto zařízením,
- 5. vysazovat chmelnice a nechávat růst porosty nad výšku 3 metry.

Pokud stavba nebo stavební činnost zasahuje do ochranného pásma nadzemního vedení, je třeba požádat o písemný souhlas vlastníka nebo provozovatele tohoto zařízení na základě § 46 odst. 8 a 11 energetického zákona.

**V ochranných pásmech nadzemních energetických vedení a sítí pro elektronickou komunikaci je třeba dále dodržovat následující podmínky:**

- 1. Při pohybu nebo pracích v blízkosti elektrického vedení se nesmí osoby, předměty, prostředky nemající povahu jeřábu přiblížit k živým částem vodičů vysokého napětí blíže než 2 metry a u vodičů velmi vysokého napětí blíže než 3 metry (dle PNE 330000-6), pokud není větší vzdálenost stanovena v jiném předpisu (např. ČSN ISO 12480-1).
- 2. Jeřáby a jim podobná zařízení musí být umístěny tak, aby v kterékoli poloze byly všechny jejich části mimo ochranné pásmo vedení, a musí být zamezeno vyvrstvení lana.
- 3. Je zakázáno stavět budovy nebo jiné objekty v ochranných pásmech nadzemních vedení vysokého napětí.
- 4. Je zakázáno, provádět veškeré pozemní práce, při kterých by byla narušena stabilita podpěrných bodů (sloupů nebo stožárů).
- 5. Je zakázáno upevňovat antény, reklamy, ukazatele apod. pod, přes nebo přímo na stožáry elektrického vedení.
- 6. Dodavatel prací musí prokazatelně seznámit své pracovníky, jichž se to týká s ČSN EN 50110-1.
- 7. Pokud není možné dodržet body č. 1 až 4, je možné požádat příslušný provozní útvar provozovatele distribuční soustavy o další řešení (zajištění odborného dohledu pracovníka s elektrotechnickou kvalifikací dle Vyhlášky č. 50/1978 Sb., vypnutí a zajištění zařízení, zaizolování živých částí apod.), pokud nejsou tyto podmínky již součástí jiného vyjádření ke konkrétní stavbě.
- 8. V případě požadavku na vypnutí zařízení po nezbytnou dobu provádění prací je nutné požádat minimálně 2 měsíce před požadovaným termínem. V případě vedení nízkého napětí je možné též požádat o zaizolování části vedení.
- 9. Stavba bude situována tak, aby každá její část včetně dočasných zařízení byla vzdálena nejméně 1,5 m od osy nadzemního zařízení pro elektronickou komunikaci.
- 10. Do vzdálenosti 1,5 metru od osy nadzemního zařízení pro elektronickou komunikaci nebudou používány mechanismy ohrožující provoz zařízení, skladování materiál, zemina, prováděny postřiky nebo jiná činnost, která by mohla ohrozit provoz zařízení nebo jiného zařízení souvisejícího s nadzemní sítí pro elektronickou komunikaci.

Případné nedodržení uvedených podmínek bude řešeno příslušným stavebním úřadem nebo nahlášeno Energetickému regulačnímu úřadu jako správní delikt ve smyslu příslušného ustanovení energetického zákona, spočívající v porušení zákazu provádět činnosti v ochranných pásmech dle § 46 uvedeného zákona.



## PODMÍNKY PRO PROVÁDĚNÍ ČINNOSTÍ V OCHRANNÝCH PÁSMECH ELEKTRICKÝCH STANIC

Ochranné pásmo elektrické stanice je stanoveno v § 46 odst. 6 zákona č. 458/2000 Sb., o podmínkách podnikání a o výkonu státní správy v energetických odvětvích a o změně některých zákonů (energetický zákon), a je vymezeno svislými rovinami vedenými ve vodorovné vzdálenosti:

- a) u venkovních elektrických stanic a dále stanic s napětím větším než 52 kV v budovách 20 metrů vně od oplocení nebo v případě, že stanice není oplocena, 20 metrů od vnějšího líce obvodového zdiva,
- b) u stožárových elektrických stanic a věžových stanic s venkovním přívodem s převodem napětí z úrovně nad 1 kV a menší než 52 kV na úroveň nízkého napětí 7 m od vnější hrany půdorysu stanice ve všech směrech,
- c) u kompaktních a zděných el. stanic s převodem napětí z úrovně nad 1 kV a menší než 52 kV na úroveň nízkého napětí 2 metry od vnějšího pláště stanice ve všech směrech,
- d) u vestavěných el. stanic 1 metr vně od obestavění.

**V ochranném pásmu elektrické stanice je podle § 46 odst. 8 a 10 energetického zákona zakázáno:**

- 1. zřizovat bez souhlasu vlastníka těchto zařízení stavby či umisťovat konstrukce a jiná podobná zařízení, jakož i uskladňovat hořlavé a výbušné látky,
- 2. provádět bez souhlasu vlastníka zemní práce,
- 3. provádět činnosti, které by mohly ohrozit spolehlivost a bezpečnost provozu těchto zařízení nebo ohrozit život, zdraví či majetek osob,
- 4. provádět činnosti, které by znemožňovaly nebo podstatně znesnadňovaly přístup k těmto zařízením.

Pokud stavba nebo stavební činnost zasahuje do ochranného pásma elektrické stanice, je třeba požádat o písemný souhlas vlastníka nebo provozovatele tohoto zařízení na základě § 46 odst. 8 a 11 energetického zákona.

**V ochranném pásmu elektrické stanice je dále zakázáno provádět činnosti, které by mohly mít za následek ohrožení bezpečnosti a spolehlivosti provozu stanice nebo zmenšující či podstatně znesnadňující její obsluhu a údržbu a to zejména:**

- 5. provádět výkopové práce ohrožující zaústění podzemních vedení vysokého a nízkého napětí nebo stabilitu stavební části el. stanice (viz podmínky pro činnosti v ochranných pásmech podzemního vedení),
- 6. skladovat či umisťovat předměty bránící přístupu do elektrické stanice nebo k rozvaděčům vysokého nebo nízkého napětí,
- 7. umisťovat antény, reklamy, ukazatele apod.,
- 8. zřizovat oplocení, které by znemožnilo obsluhu el. stanice.

Případné nedodržení uvedených podmínek bude řešeno příslušným stavebním úřadem nebo nahlášeno Energetickému regulačnímu úřadu jako správní delikt ve smyslu příslušného ustanovení energetického zákona spočívající v porušení zákazu provádět činnosti v ochranných pásmech dle § 46 uvedeného zákona.





## PODMÍNKY PRO PROVÁDĚNÍ ČINNOSTÍ V OCHRANNÝCH PÁSMECH NEBO BEZPROSTŘEDNÍ BLÍZKOSTI ZAŘÍZENÍ TECHNICKÉ INFRASTRUKTURY

Ochranné pásmo zařízení technické infrastruktury činí 1 metr po obou stranách od potrubí nebo kabelu.

V ochranném pásmu zařízení technické infrastruktury je zakázáno bez souhlasu společnosti ČEZ Distribuce, a. s., provádět činnosti, které by mohly ohrozit vodárenské, plynárenské, kanalizační nebo jiné zařízení technické infrastruktury, jejich spolehlivost a bezpečnost provozu. Při provádění veškerých činností v ochranném pásmu i mimo ně nesmí dojít k poškození těchto zařízení.

V projektech v bezprostřední blízkosti zařízení technické infrastruktury je nutno dodržet vzájemné vzdálenosti inženýrských sítí dle ČSN 73 6005.



---

ŽADATEL

Ing. Pavel Kurečka MOSTY s.r.o.

---

NAŠE ZNAČKA  
0700470573

VYŘIZUJE / LINKA

VYŘÍZENO DNE  
18.11.2021

---

**Sdělení o existenci komunikačního vedení společnosti ČEZ ICT Services, a. s.**

Název akce: **Lávka přes Olši**

Účel: **Informativní**

Vážený zákazníku,  
dovolujeme si reagovat na Vaši žádost číslo 0700470573 ze dne 18.11.2021, která se týkala sdělení o existenci komunikačního zařízení na Vámi určeném zájmovém území.

Dle vědomí společnosti ČEZ ICT Services, a. s., se na Vámi vymezeném zájmovém území:  
**nenachází komunikační zařízení v majetku společnosti ČEZ ICT Services, a. s.**

Zároveň si Vás dovoluujeme upozornit, že není vyloučeno, že se ve Vámi vymezeném zájmovém území nachází jiné zařízení, které není v majetku společnosti ČEZ ICT Services, a. s.

Toto sdělení je platné do 18.11.2022.

V souvislosti s výše uvedeným si Vás dovoluujeme upozornit, že sdělení o existenci či neexistenci sítí představuje skutečnosti tvořící obchodní tajemství společnosti ČEZ ICT Services, a. s. Poskytnuté informace jsou dále také důvěrnými informacemi společnosti ČEZ ICT Services, a. s. Z výše uvedených důvodů si Vás proto společnost ČEZ ICT Services, a. s., dovoluje upozornit, že s poskytnutými informacemi je potřeba nakládat dle platných právních předpisů, v opačném případě se vystavujete postihu ve smyslu platné právní úpravy. V této souvislosti si Vás dovoluujeme rovněž upozornit, že požadované informace nesmí být předány, sděleny, využity, zpřístupněny, či jiným způsobem postoupeny na jakoukoli třetí osobu bez předchozího prokazatelného souhlasu společnosti ČEZ ICT Services, a. s. Informace o existenci sítí mohou být využity pouze pro účel, pro který byly vyžádány.

**ČEZ ICT Services, a. s.**

Praha, Praha 4  
Duhová 1531/3  
PSČ 140 53  
IČ: 26470411

**Přílohy**

Situační výkres zájmového území

---

**ČEZ ICT Services, a. s.**

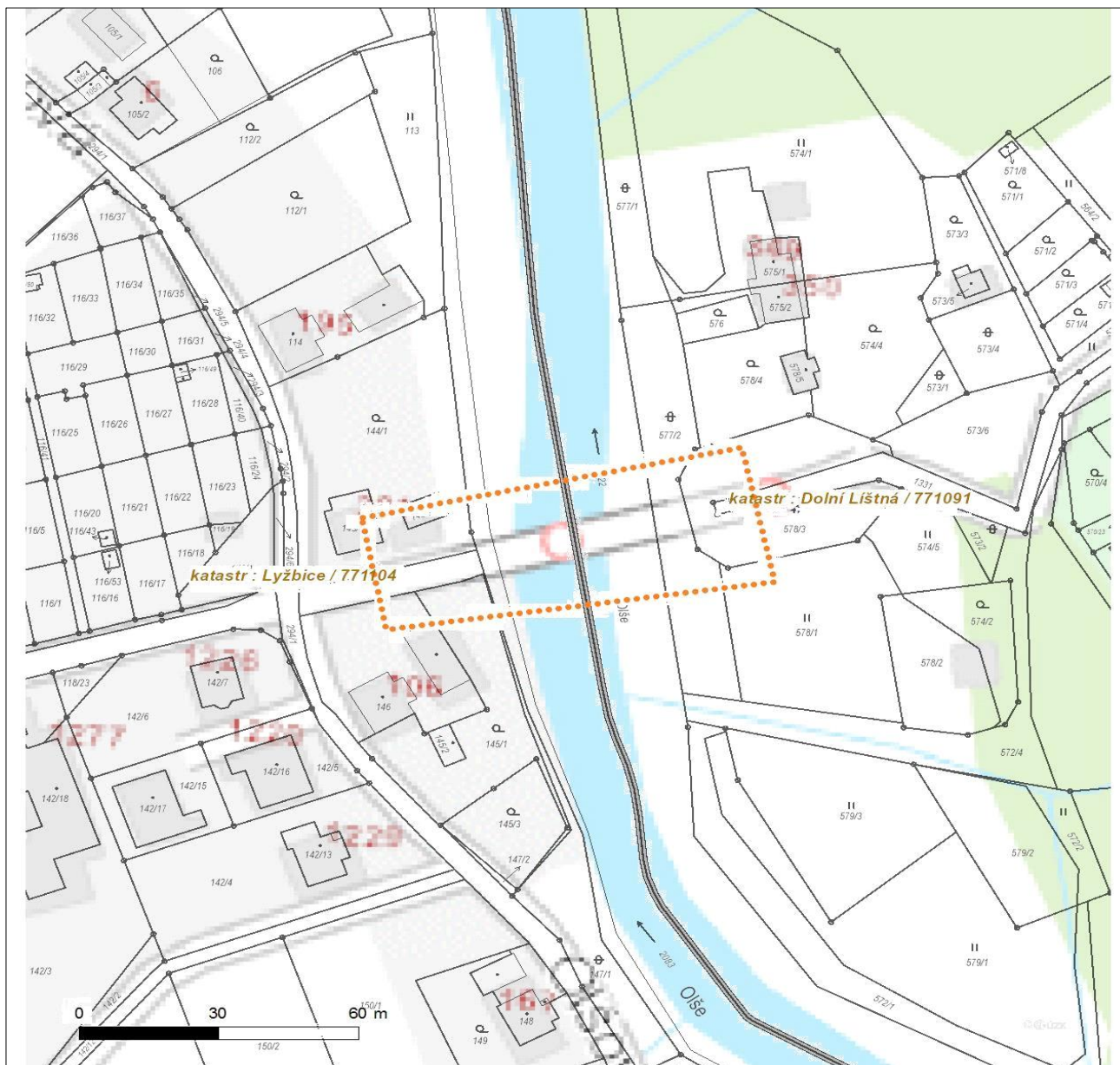
Duhová 1531/3, 140 53 Praha 4 | tel.: 841 842 843 | IČ: 26470411, DIČ: CZ26470411  
e-mail: servicedesk@cez.cz, www.cez.cz/cez-ict-services | zapsána v obchodním rejstříku  
vedeném Městským soudem v Praze, oddíl B, vložka 7309



Platí pouze se sdělením číslo 0700470573.

Zakreslené polohy zařízení v příloze jsou pouze informativní.

### Situační výkres zájmového území



#### LEGENDA

- |                                     |                               |
|-------------------------------------|-------------------------------|
| ■ ■ ■ ■ ■ Nadzemní optické vedení   | — Radioreléový spoj vzduch    |
| — Podzemní optické vedení           | ..... Zájmové území           |
| ■ ■ ■ ■ ■ Nadzemní metalické vedení | — Hranice katastrálního území |
| — Podzemní metalické vedení         |                               |



---

ŽADATEL

Ing. Pavel Kurečka MOSTY s.r.o.

---

NAŠE ZNAČKA  
0201332050

VYŘIZUJE / LINKA

VYŘÍZENO DNE  
18.11.2021

---

**Sdělení o existenci komunikačního vedení společnosti Telco Pro Services, a. s.**

Název akce: **Lávka přes Olši**

Účel: **Informativní**

Vážený zákazníku,  
dovolujeme si reagovat na Vaši žádost číslo 0201332050 ze dne 18.11.2021, která se týkala sdělení o existenci komunikačního zařízení na Vámi určeném zájmovém území.

Dle vědomí společnosti Telco Pro Services, a. s., se na Vámi vymezeném zájmovém území:  
**nenachází komunikační zařízení v majetku společnosti Telco Pro Services, a. s.**

Zároveň si Vás dovoluujeme upozornit, že není vyloučeno, že se ve Vámi vymezeném zájmovém území nachází jiné zařízení, které není v majetku společnosti Telco Pro Services, a. s.

Toto sdělení je platné do 18.11.2022.

V souvislosti s výše uvedeným si Vás dovoluujeme upozornit, že sdělení o existenci či neexistenci sítí představuje skutečnosti tvořící obchodní tajemství společnosti Telco Pro Services, a. s. Poskytnuté informace jsou dále také důvěrnými informacemi společnosti Telco Pro Services, a. s. Z výše uvedených důvodů si Vás proto společnost Telco Pro Services, a. s., dovoluje upozornit, že s poskytnutými informacemi je potřeba nakládat dle platných právních předpisů, v opačném případě se vystavujete postihu ve smyslu platné právní úpravy. V této souvislosti si Vás dovoluujeme rovněž upozornit, že požadované informace nesmí být předány, sděleny, využity, zpřístupněny, či jiným způsobem postoupeny na jakoukoli třetí osobu bez předchozího prokazatelného souhlasu společnosti Telco Pro Services, a. s. Informace o existenci sítí mohou být využity pouze pro účel, pro který byly vyžádány.

S pozdravem

**Telco Pro Services, a. s.**

Praha, Praha 4  
Duhová 1531/3  
PSČ 140 00  
IČ: 29148278

**Přílohy**

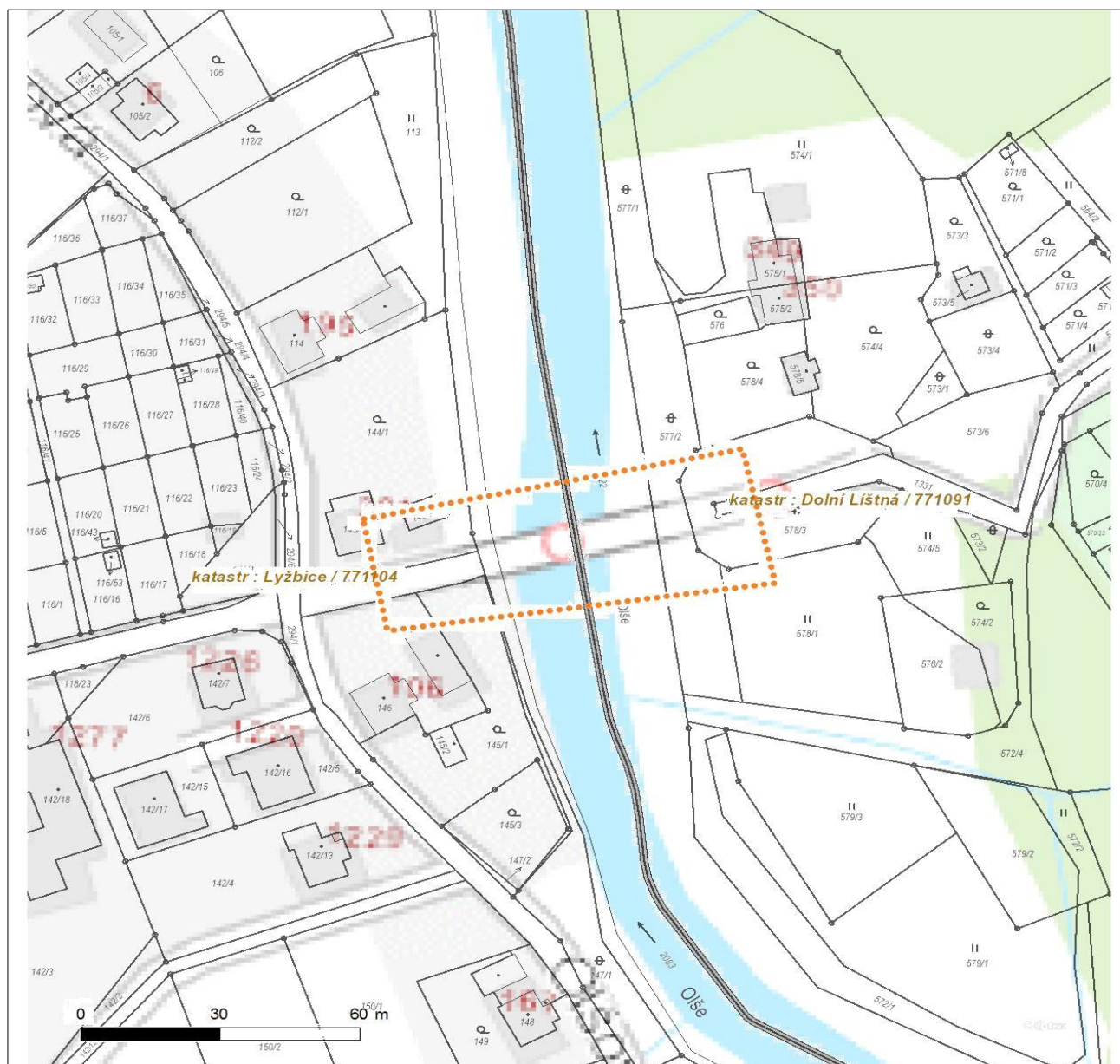
Situační výkres zájmového území



Platí pouze se sdělením číslo 0201332050.

Zakreslené polohy zařízení v příloze jsou pouze informativní.

### Situační výkres zájmového území



#### LEGENDA

- |                                     |                               |
|-------------------------------------|-------------------------------|
| ■ ■ ■ ■ ■ Nadzemní optické vedení   | — Radioreléový spoj vzduch    |
| — Podzemní optické vedení           | ..... Zájmové území           |
| ■ ■ ■ ■ ■ Nadzemní metalické vedení | — Hranice katastrálního území |
| — Podzemní metalické vedení         |                               |



**VYJÁDŘENÍ O EXISTENCI SÍTĚ ELEKTRONICKÝCH KOMUNIKACÍ  
společnosti CETIN a.s.  
(„Vyjádření“)**

**A VŠEOBECNÉ PODMÍNKY OCHRANY SÍTĚ ELEKTRONICKÝCH KOMUNIKACÍ  
společnosti CETIN a.s.  
(„Všeobecné podmínky ochrany SEK“)**

toto Vyjádření a Všeobecné podmínky ochrany SEK je vydané dle ustanovení § 101 zákona č. 127/2005 Sb., o elektronických komunikacích a o změně některých souvisejících zákonů, v účinném znění („**Zákon o elektronických komunikacích**“), a dle ustanovení § 161 zákona č. 183/2006 Sb., o územním plánování a stavebním řádu, v účinném znění („**Stavební zákon**“), a dle příslušných ustanovení zákona č. 89/2012 Sb., občanský zákoník, v účinném znění („**Občanský zákoník**“)

**Číslo jednací: 859334/21**

**Číslo žádosti: 0121 322 822 („Žádost“)**

Název akce („ <b>Stavba</b> “)	Lávka přes Olši	
Důvod vydání Vyjádření („ <b>Důvod vyjádření</b> “)	Informace o poloze sítě	
<b>Žadatel</b>	Ing. Pavel Kurečka MOSTY s.r.o.	
<b>Stavebník</b>	Ing. Pavel Kurečka MOSTY s.r.o.	
<b>Zájmové území</b>	Okres	Frýdek-Místek
	Obec	Třinec
	Kat. území / č. parcely	Dolní Líštná; Lyžbice
<b>Platnost Vyjádření</b>	<b>18. 11. 2023 („Den konce platnosti Vyjádření“)</b>	

Žadatel Žádostí určil a vyznačil Zájmové území, jakož i určil Důvod Vyjádření.

Na základě určení a vyznačení Zájmového území Žadatelem a na základě určení Důvodu Vyjádření vydává společnost CETIN a.s. následující Vyjádření:

**Dojde ke střetu se sítí elektronických komunikací (dále jen „SEK“) společnosti CETIN a.s.**

- (I) Na Žadatelem určeném a vyznačeném Zájmovém území se vyskytuje SEK společnosti CETIN a.s.; a
- (II) Stavebník nebo jím pověřená třetí osoba je povinen řídit se Všeobecnými podmínkami ochrany SEK, které jsou nedílnou součástí Vyjádření; a
- (III) pro případ, že bude nezbytné přeložení SEK, zajistí vždy takové přeložení SEK její vlastník, společnost CETIN a.s. Stavebník, který vyvolal překládku SEK je dle ustanovení § 104 odst. 17 Zákona o elektronických komunikacích povinen uhradit společnosti CETIN a.s. veškeré náklady na nezbytné úpravy dotčeného úseku SEK, a to na úrovni stávajícího technického řešení; a
- (IV) pro účely přeložení SEK dle bodu (III) tohoto Vyjádření je Stavebník povinen uzavřít se společností CETIN a.s. Smlouvu o realizaci překládky SEK; a
- (V) Stavebník a/nebo Žadatel není oprávněn užít toto Vyjádření k podání jakékoliv žádosti o vydání jakéhokoliv správního rozhodnutí či jiného rozhodnutí majícího obdobný charakter.

Číslo jednací: 859334/21

Číslo žádosti: 0121 322 822

Vyjádření je platné pouze pro Zájmové území určené a vyznačené Žadatelem, jakož i pro Důvod Vyjádření stanovený a určený Žadatelem v Žádosti.

Vyjádření pozbývá platnosti i) dnem, kdy je Žadatelem a/nebo Stavebníkem použito k podání žádosti o vydání jakéhokoliv správního rozhodnutí či jiného rozhodnutí majícího obdobný charakter a/nebo dnem zahájení jakéhokoliv správního rozhodnutí či jiného rozhodnutí majícího obdobný charakter, ve kterém bylo Vyjádření použito, ii) uplynutím doby platnosti v tomto Vyjádření uvedeného, iii) změnou rozsahu Zájmového území či změnou Důvodu Vyjádření uvedeného v Žádosti a/nebo iv) porušením Všeobecných podmínek ochrany SEK, to vše v závislosti na tom, která ze skutečností rozhodná pro pozbytí platnosti Vyjádření nastane nejdříve.

Společnost CETIN a.s. vydáním tohoto Vyjádření poskytla Žadateli pro Žadatelem určené a vyznačené Zájmové území veškeré informace o SEK dostupné společnosti CETIN a.s. ke dni podání Žádosti.

Ze strany společnosti CETIN a.s. může v některých případech docházet ke zpracování Vašich osobních údajů. Ke zpracování Vašich osobních údajů dochází vždy v souladu s platnými právními předpisy. Konkrétní zásady a podmínky zpracování osobních údajů společností CETIN a.s. jsou dostupné na <https://www.cetin.cz/zasady-ochrany-osobnich-udaju>.

V případě dotazů k Vyjádření kontaktujte prosím asistenční linku 800 630 630.

#### Přílohami Vyjádření jsou:

- *Všeobecné podmínky ochrany SEK*
- *Informace k vytýčení SEK ve vlastnictví společnosti CETIN a.s.*
- *Situační výkres (obsahuje Zájmové území určené a vyznačené Žadatelem a výřezy účelové mapy SEK)*

Vyjádření vydala společnost **CETIN a.s.** dne: 18. 11. 2021.



CETIN a.s.  
Českomoravská 2510/19, Libeň  
190 00 Praha 9  
DIČ: CZ04084063

102

**VŠEOBECNÉ PODMÍNKY OCHRANY SÍTĚ ELEKTRONICKÝCH KOMUNIKACÍ společnosti CETIN a.s.****1. PLATNOST VŠEOBECNÝCH PODMÍNEK**

- i) Tyto Všeobecné podmínky ochrany sítě elektronických komunikací (dále jen „VPOSEK“) tvoří součást Vyjádření (jak je tento pojem definován níže v článku 2 VPOSEK).
- ii) V případě rozporu mezi Vyjádřením a těmito VPOSEK mají přednost ustanovení Vyjádření, pokud není těmito VPOSEK stanoveno jinak.

**2. DEFINICE**

Níže uvedené termíny, jsou-li použity v těchto VPOSEK a uvozeny velkým písmenem, mají následující význam, není-li těmito VPOSEK a/nebo Příslušnými požadavky stanoveno výslovně jinak:

„**CETIN**“ znamená CETIN a.s. se sídlem Českomoravská 2510/19, Libeň, 190 00 Praha 9, IČO: 04084063, zapsaná v obchodním rejstříku vedeném Městským soudem v Praze pod spz. B 20623;

„**Den**“ je kalendářní den;

„**Kabelovod**“ podzemní zařízení sestávající se z tělesa Kabelovodu a kabelových komor, sloužící k zatahování kabelů a ochranných trubek;

„**Občanský zákoník**“ znamená zákon č. 89/2012 Sb., občanský zákoník, v účinném znění;

„**POS**“ je zaměstnanec společnosti CETIN, pověřený ochranou sítě, Hynek Uher, tel.: 602 450 148, e-mail: hynek.uher@cetin.cz;

„**Pracovní den**“ znamená Den, kromě soboty, neděle, a státních svátků a ostatních svátků ve smyslu zákona č. 245/2000 Sb., o státních svátcích, o významných dnech a o dnech pracovního klidu, v účinném znění;

„**Příslušné požadavky**“ znamená jakýkoli a každý příslušný právní předpis, vč. technických norem, nebo normativní právní akt veřejné správy či samosprávy, nebo jakékoli rozhodnutí, povolení, souhlas nebo licenci, včetně podmínek, které s ním souvisí;

„**Překládka**“ je stavba spočívající ve změně trasy vedení SEK ve vlastnictví CETIN nebo přemístění zařízení SEK ve vlastnictví CETIN; Stavebník, který Překládku vyvolal, je dle ustanovení § 104 odst. 17 Zákona o elektronických komunikacích povinen uhradit společnosti CETIN veškeré náklady na nezbytné úpravy dotčeného úseku SEK, a to na úrovni stávajícího technického řešení;

„**SEK**“ je síť elektronických komunikací ve vlastnictví CETIN;

„**Stavba**“ je stavba a/nebo činnost ve vztahu, k níž bylo vydáno Vyjádření, a je prováděna Stavebníkem a/nebo Žadatelem v souladu s Příslušnými požadavky, povolená příslušným správním rozhodnutím vydaným dle Stavebního zákona;

„**Stavebník**“ je osoba takto označená ve Vyjádření;

„**Stavební zákon**“ je zákon č. 183/2006 Sb., o územním plánování a stavebním řádu;

„**Vyjádření**“ je vyjádření o existenci sítě elektronických komunikací vydané společností CETIN dne 18. 11. 2021 pod č.j. 859334/21;

„**Zájmové území**“ je území označené Žadatelem a/nebo Stavebníkem v Žádosti;

„**Situační výkres**“ je výkres, který je přílohou Vyjádření a obsahuje Zájmové území určené a vyznačené Žadatelem v Žádosti a výřezy účelové mapy SEK;

„**Zákon o elektronických komunikacích**“ je zákon č. 127/2005 Sb., o elektronických komunikacích a o změně některých souvisejících zákonů, v účinném znění;

„**Žadatel**“ je osoba takto označená ve Vyjádření.

„**Žádost**“ je žádost, kterou Žadatel a/nebo Stavebník požádal CETIN o vydání Vyjádření.

**3. PLATNOST A ÚČINNOST VPOSEK**

Tyto VPOSEK jsou platné a účinné dnem odeslání Vyjádření na i) adresu elektronické pošty Stavebníka a/nebo Žadatele uvedenou v Žádosti nebo ii) adresu pro doručení prostřednictvím poštovní přepravy uvedenou Stavebníkem a/nebo Žadatelem v Žádosti.

**4. OBECNÁ PRÁVA A POVINNOSTI STAVEBNÍKA A/NEBO ŽADATELE**

- (i) Stavebník, Žadatel je výslovně srozuměn s tím, že SEK je veřejně prospěšným zařízením, byla zřízena ve veřejném zájmu a je chráněna Příslušnými požadavky.
- (ii) SEK je chráněna ochranným pásmem, jehož rozsah je stanoven (a) ustanovením § 102 Zákona o elektronických komunikacích a/nebo (b) právními předpisy účinnými před Zákonom o elektronických komunikacích, není-li Příslušnými požadavky stanoveno jinak.
- (iii) Stavebník, Žadatel nebo jím pověřená třetí osoba, je povinen při provádění Stavby nebo jiných prací, při odstraňování havárií a projektování staveb, řídit se Příslušnými požadavky, správnou praxí v oboru stavebnictví a technologickými postupy a je povinen učinit veškerá nezbytná opatření vyžadovaná Příslušnými požadavky k ochraně SEK před poškozením. Povinnosti dle tohoto odstavce má Stavebník rovněž ve vztahu k SEK, které se nachází mimo Zájmové území.
- (iv) Při zjištění jakéhokoli rozporu mezi údaji v Situačním výkresu, který je přílohou Vyjádření a skutečným stavem, je Stavebník a/nebo Žadatel povinen bez zbytečného odkladu, nejpozději Den následující po zjištění takové skutečnosti, zjištěný rozpor oznámit POS.
- (v) Stavebník, Žadatel nebo jím pověřená třetí osoba, je povinen každé poškození či krádež SEK bezodkladně, nejpozději Den následující po zjištění takové skutečnosti, oznámit takovou skutečnost dohledovému centru společnosti CETIN na telefonní číslo +420 238 464 190.
- (vi) Bude-li Stavebník, Žadatel nebo jím pověřená třetí osoba na společnosti CETIN požadovat, aby se jako účastník správního řízení, pro jehož účely bylo toto Vyjádření vydáno, vzdala práva na odvolání proti rozhodnutí vydanému ve správním řízení, je oprávněn kontaktovat POS.

**5. POVINNOSTI STAVEBNÍKA PŘI PŘÍPRAVĚ STAVBY**

- (i) Při projektování Stavby je Stavebník povinen zajistit, aby projektová dokumentace Stavby (i) zohledňovala veškeré požadavky na ochranu SEK vyplývající z Příslušných požadavků, zejména ze Zákona o elektronických komunikacích a Stavebního zákona, (ii) respektovala správnou praxi v oboru stavebnictví a technologické postupy a (iii) umožňovala, aby i po provedení a umístění Stavby dle takové projektové dokumentace byla společnost CETIN, jako vlastník SEK schopna bez jakýchkoli omezení a překážek provozovat SEK, provádět údržbu a opravy SEK.
- (ii) Nebude-li možné projektovou dokumentaci zajistit některý, byť i jeden z požadavků dle předchozího odstavce (i) a/nebo umístění Stavby by mohlo způsobit, že nebude naplněn některý, byť i jeden z požadavků dle předchozího odstavce (i), vyvolá Stavebník Překládku.
- (iii) Při projektování Stavby, která se nachází nebo je u ní zamýšleno, že se bude nacházet v ochranném pásmu radiových tras společnosti CETIN a překračuje výšku 15 m nad zemským povrchem, a to včetně dočasných objektů zařízení staveníště (jeřáby, konstrukce, atd.) je Stavebník povinen písemně kontaktovat POS za účelem získání konkrétního stanoviska a podmínek k ochraně radiových tras společnosti CETIN a pro určení, zda Stavba vyvolá Překládku. Ochranné pásmo radiových tras v šíři 50m je zakresleno do situačního výkresu, který je součástí tohoto Vyjádření.

**VŠEOBECNÉ PODMÍNKY OCHRANY SÍTĚ ELEKTRONICKÝCH KOMUNIKACÍ společnosti CETIN a.s.**

Číslo jednací: 859334/21

Číslo žádosti: 0121 322 822

- (iv) Pokud se v Zájmovém území nachází podzemní silové vedení (NN) ve vlastnictví společnosti CETIN, je Stavebník povinen ve vztahu k projektové dokumentaci zajistit totéž, co je uvedeno pod písm (i) tohoto článku 5, přičemž platí, že Stavebník vyvolá Překládku v případech uvedených pod písm (ii) tohoto článku 5.
- (v) Stavebník je povinen při projektování Stavby, která je stavbou (a) zařízení silových elektrických sítí (VN, VVN a ZVVN) a/nebo (b) trakčních vedení, provést výpočet či posouzení rušivých vlivů na SEK, zpracovat ochranná opatření, to vše dle a v souladu s Příslušnými požadavky. Stavebník je povinen nejpozději třicet (30) Dnů před podáním žádosti o vydání příslušného správního rozhodnutí k umístění Stavby dle Stavebního zákona předat POS výpočet či posouzení rušivých vlivů na SEK a zpracovaná ochranná opatření.
- (vi) Je-li Stavba v souběhu s Kabelovodem, nebo Kabelovod kříží, je Stavebník povinen nejpozději ke Dni, ke kterému započne se zpracováním projektové dokumentace ke Stavbě, oznámit POS a projednat s POS (a) veškeré případy, kdy trajektorie podvrtné a protlaků budou vedeny ve vzdálenosti menší, než je 1,5 m od Kabelovodu a (b) jakékoliv výkopové práce, které budou nebo by mohly být vedeny v úrovni či pod úrovní Kabelovodu nebo kabelové komory.
- (vii) Je-li Stavba umístěna nebo má být umístěna v blízkosti Kabelovodu, ve vzdálenosti menší, než jsou 2 m nebo kříží-li Stavba Kabelovod ve vzdálenosti menší, než je 0,5 m nad nebo kdekoliv pod Kabelovodem, je Stavebník povinen předložit POS k posouzení zakreslení Stavby v příčných řezech, přičemž do příčného řezu je Stavebník rovněž povinen zakreslit profil kabelové komory.

## 6. POVINNOSTI STAVEBNÍKA PŘI PROVÁDĚNÍ STAVBY

- (i) Stavebník je před započítím jakýchkoliv zemních prací ve vztahu ke Stavbě povinen vytýčit trasu SEK na terénu dle Příslušných požadavků a dle Stavebního zákona. S vytýčenou trasou SEK je Stavebník povinen seznámit všechny osoby, které budou anebo by mohly zemní práce ve vztahu ke Stavbě provádět. V případě porušení této povinnosti bude Stavebník odpovědný společnosti CETIN za náklady a škody, které porušením této povinnosti společnosti CETIN vzniknou a je povinen je společnosti CETIN uhradit.
- (ii) Pět (5) Pracovních dní před započítím jakýchkoliv prací ve vztahu ke Stavbě je Stavebník povinen oznámit společnosti CETIN, že zahájí práce či činnosti ve vztahu ke Stavbě. Písemné oznámení dle předchozí věty zašle Stavebník na adresu elektronické pošty POS a bude obsahovat minimálně číslo jednací Vyjádření a kontaktní údaje Stavebníka.
- (iii) Stavebník je povinen zabezpečit a zajistit SEK proti mechanickému poškození, a to zpravidla dočasným umístěním silničních betonových panelů nad kabelovou trasou SEK. Do doby, než je zajištěna a zabezpečena ochrana SEK proti mechanickému poškození, není Stavebník oprávněn přejíždět vozidly nebo stavební mechanizací kabelovou trasu SEK. Při přepravě vysokých nákladů nebo při projíždění stroji, vozidly či mechanizací pod nadzemním vedením SEK je Stavebník povinen prověřit, zda výška nadzemního vedení SEK je dostatečná a umožňuje spolehlivý a bezpečný způsob přepravy nákladu či průjezdu strojů, vozidel či mechanizace.
- (iv) Při provádění zemních prací v blízkosti SEK je Stavebník povinen postupovat tak, aby nedošlo ke změně hloubky uložení nebo prostorového uspořádání SEK. V místech, kde SEK vystupuje ze země do budovy, rozváděče, na sloup apod. je Stavebník povinen vykonávat zemní práce se zvýšenou mírou opatrnosti, výkopové práce v blízkosti sloupů nadzemního vedení SEK je Stavebník povinen provádět v takové vzdálenosti od sloupu nadzemního vedení SEK,

kteřá je dostatečná k tomu, aby nedošlo nebo nemohlo dojít k narušení stability sloupu nadzemního vedení SEK. Stavebník je povinen zajistit, aby jakoukoliv jeho činností nedošlo bez souhlasu a vědomí společnosti CETIN (a) ke změně nivelety terénu, a/nebo (b) k výsadbě trvalých porostů, a/nebo (c) ke změně rozsahu a změně konstrukce zpevněných ploch. Pokud došlo k odkrytí SEK, je Stavebník povinen SEK po celou dobu odkrytí náležitě zabezpečit proti prověšení, poškození a odcizení.

- (v) Zjistí-li Stavebník kdykoliv během provádění prací ve vztahu ke Stavbě jakýkoliv rozpor mezi údaji v projektové dokumentaci a skutečností, je povinen bezodkladně přerušit práce a oznámit zjištěný rozpor na adresu elektronické pošty POS. Stavebník není oprávněn pokračovat v pracích ve vztahu ke Stavbě do doby, než získá písemný souhlas POS s pokračováním prací.
- (vi) Stavebník není bez předchozího písemného souhlasu společnosti CETIN oprávněn manipulovat s kryty kabelových komor, jakkoliv zakrývat vstupy do kabelových komor, a to ani dočasně, vstupovat do kabelových komor, jakkoliv manipulovat s případně odkrytými prvky SEK či s jakýmkoliv jiným zařízením se SEK souvisejícím. Rovněž bez předchozího písemného souhlasu společnosti CETIN není Stavebník oprávněn umístit nad trasou Kabelovodu jakoukoliv jinou síť technické infrastruktury v podélném směru.
- (vii) Byla-li v souladu s Vyjádřením a těmito VPOSEK odkryta SEK je Stavebník povinen tři (3) Pracovní dny před zakrytím SEK písemně oznámit POS zakrytí SEK a vyzvat ho ke kontrole před zakrytím. Oznámení Stavebníka dle předchozí věty musí obsahovat minimálně předpokládaný Den zakrytí, číslo jednací Vyjádření a kontaktní údaje Stavebníka. Stavebník není oprávněn provést zakrytí do doby, než získá písemný souhlas POS se zakrytím.

## 7. ROZHODNÉ PRÁVO

Vyjádření a VPOSEK se řídí českým právem, zejména Občanským zákoníkem, Zákonem o elektronických komunikacích a Stavebním zákonem. Veškeré spory z Vyjádření či VPOSEK vyplývající budou s konečnou platností řešeny u příslušného soudu České republiky.

## 8. PÍSEMNÝ STYK

Písemným stykem či pojmem „písemně“ se pro účely Vyjádření a VPOSEK rozumí předání zpráv jedním z těchto způsobů:

- v listinné podobě;
- e-mailovou zprávou s uznávaným elektronickým podpisem dle zák. č. 297/2016 Sb., o službách vytvářejících důvěru pro elektronické transakce, v účinném znění; a/nebo e-mailovou zprávou zaslou na adresu POS;

## 9. ZÁVĚREČNÁ USTANOVENÍ

- (i) Stavebník, Žadatel nebo jím pověřená třetí osoba je počínaje Dnem převzetí Vyjádření povinen užít informace a data uvedená ve Vyjádření pouze a výhradně k účelu, pro který mu byla tato poskytnuta. Stavebník, Žadatel nebo jím pověřená třetí osoba není oprávněn informace a data rozmnožovat, rozšiřovat, pronajímat, půjčovat či jinak umožnit jejich užívání třetí osobou bez předchozího písemného souhlasu společnosti CETIN.
- (ii) Pro případ porušení kterékoliv z povinností Stavebníka, Žadatele nebo jím pověřené třetí osoby, založené Vyjádřením /nebo těmito VPOSEK je Stavebník, Žadatel či jím pověřená třetí osoba odpovědný za veškeré náklady a škody, které společnosti CETIN vzniknou porušením povinností Stavebníka, Žadatele nebo jím pověřené třetí osoby.

Číslo jednací: 859334/21

Číslo žádosti: 0121 322 822

## Informace k vytyčení *SEK*

V případě požadavku na vytyčení *SEK* společnosti *CETIN* se, prosím, obraťte na společnosti uvedené níže:

### **CETIN a.s. - středisko Morava sever**

se sídlem: Českomoravská 2510/19, Libeň, 190 00 Praha 9  
IČ: 04084063 DIČ: CZ04084063  
kontakt: tel: 238462489 obslužná doba po-pa 7 - 15 hod

### **Vegacom, a.s. - výhradní dodavatel společnosti CETIN a.s.**

se sídlem: Pohraniční 52/23, 703 00 Ostrava  
IČ: 25788680 DIČ: CZ25788680  
kontakt: Ing. Lubomír Vařecha, mobil: 725820762, e-mail: varecha@vegacom.cz  
Hurniková Hana, mobil: 725820758, e-mail: hurnikova@vegacom.cz

### **ALPROTEL GROUP, s.r.o.**

se sídlem: Dobrá 543 Frýdek-Místek PSČ 739 51  
IČ: 25863037 DIČ: CZ25863037  
kontakt: Libor Kašperlík, mobil: 602783894, e-mail: kasperlik@alprotel.cz

### **GIS-STAVINVEX, a.s.**

se sídlem: Bučinská 1733, 735 41 Petřvald  
IČ: 25163558 DIČ: CZ25163558  
kontakt: Ing. Miroslav Žilík, mobil: 731 204 729, tel/fax: 596 541 102, ostrava@gis-stavinex.cz

### **Josef Matoušek**

se sídlem: Dvorní 766/27, Ostrava-Poruba, PSČ: 708 00  
IČ: 75591961 DIČ: 6404090748  
kontakt: Josef Matoušek, mobil: 602 516 579, e-mail: matousek1964@seznam.cz

### **KATES, spol. s r.o.**

se sídlem: Důlní 889, 735 35 Horní Suchá  
IČ: 47680954 DIČ:  
kontakt: Stanislav Knebl, tel.: 596426011, mobil: 736626762, e-mail: knebl.kates@seznam.cz

### **Milan Kočvara**

se sídlem: Osvoboditelů 1200, 742 21 Kopřivnice  
IČ: 63341620 DIČ:  
kontakt: Milan Kočvara, mobil: 602439837, e-mail: vytyceni@seznam.cz

### **OPTOMONT, a.s.**

se sídlem: Na Najmanské 915, 710 00 Ostrava  
IČ: 25355759 DIČ: CZ25355759  
kontakt: Bogdan Kaleta, tel.: 558340911, mobil: 721521807, e-mail: bogdan.kaleta@optomont.cz

### **Rostislav Ralidiák**

se sídlem: Karviná, Čsl.armády 2930/25, PSČ 73301  
IČ: 70244090 DIČ: CZ70244090  
kontakt: Rostislav Ralidiák, mobil: 602 749 579, e-mail: trasovani@atlas.cz



Číslo jednací: 859334/21

Číslo žádosti: 0121 322 822

**Sitel, spol. s r.o., oblast Ostrava**

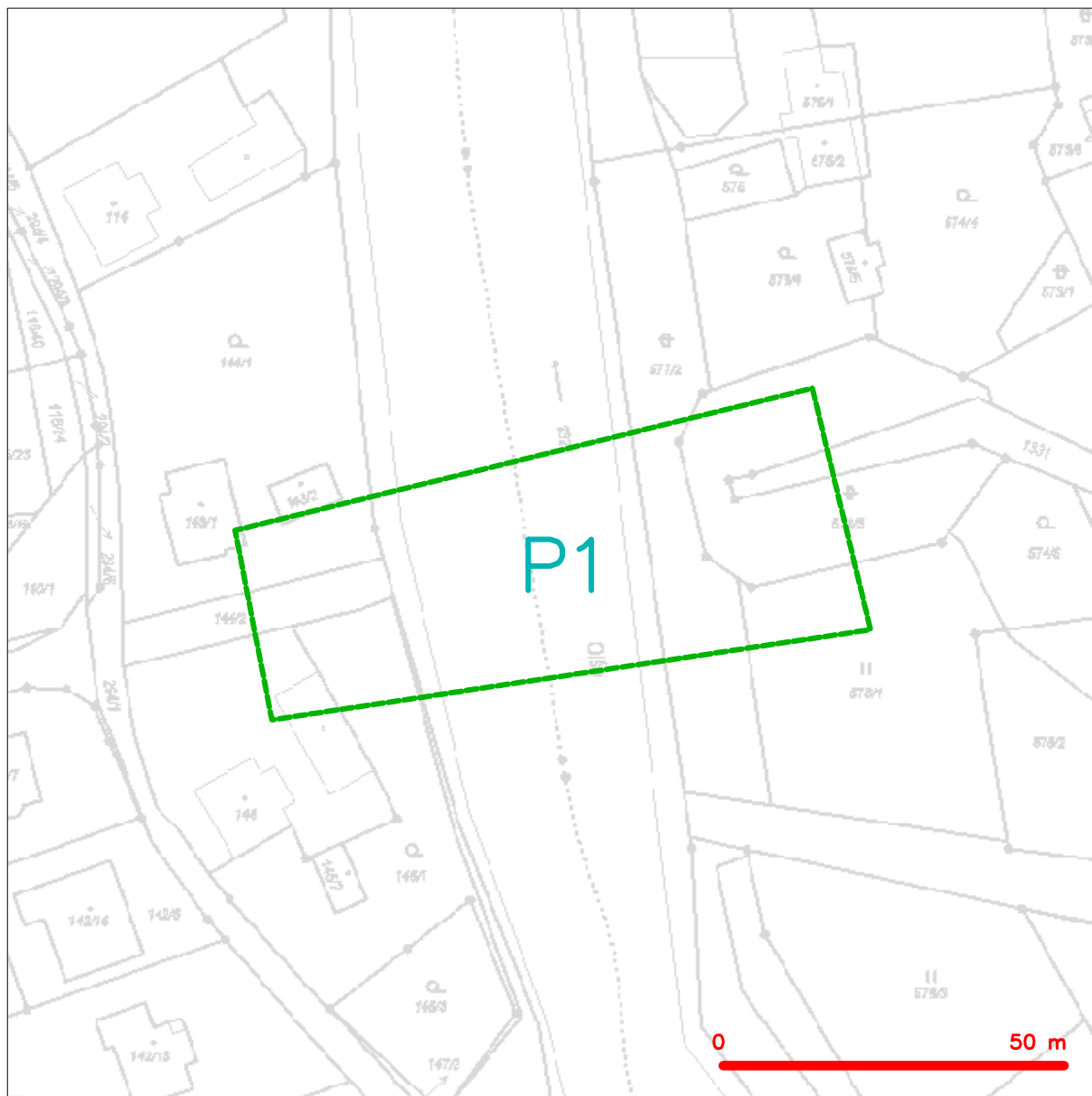
se sídlem: U studia 2253/28, 700 30 Ostrava-Zábřeh

IČ: 44797320

DIČ: CZ 44797320

kontakt: Pavla Postulková, mobil: 731 589 566, e-mail: ppostulkova@sitel.cz

## SITUAČNÍ VÝKRES - ZÁJMOVÉ ÚZEMÍ



### LEGENDA

----- hranice zájmového území k vyjádření

*Kauf*

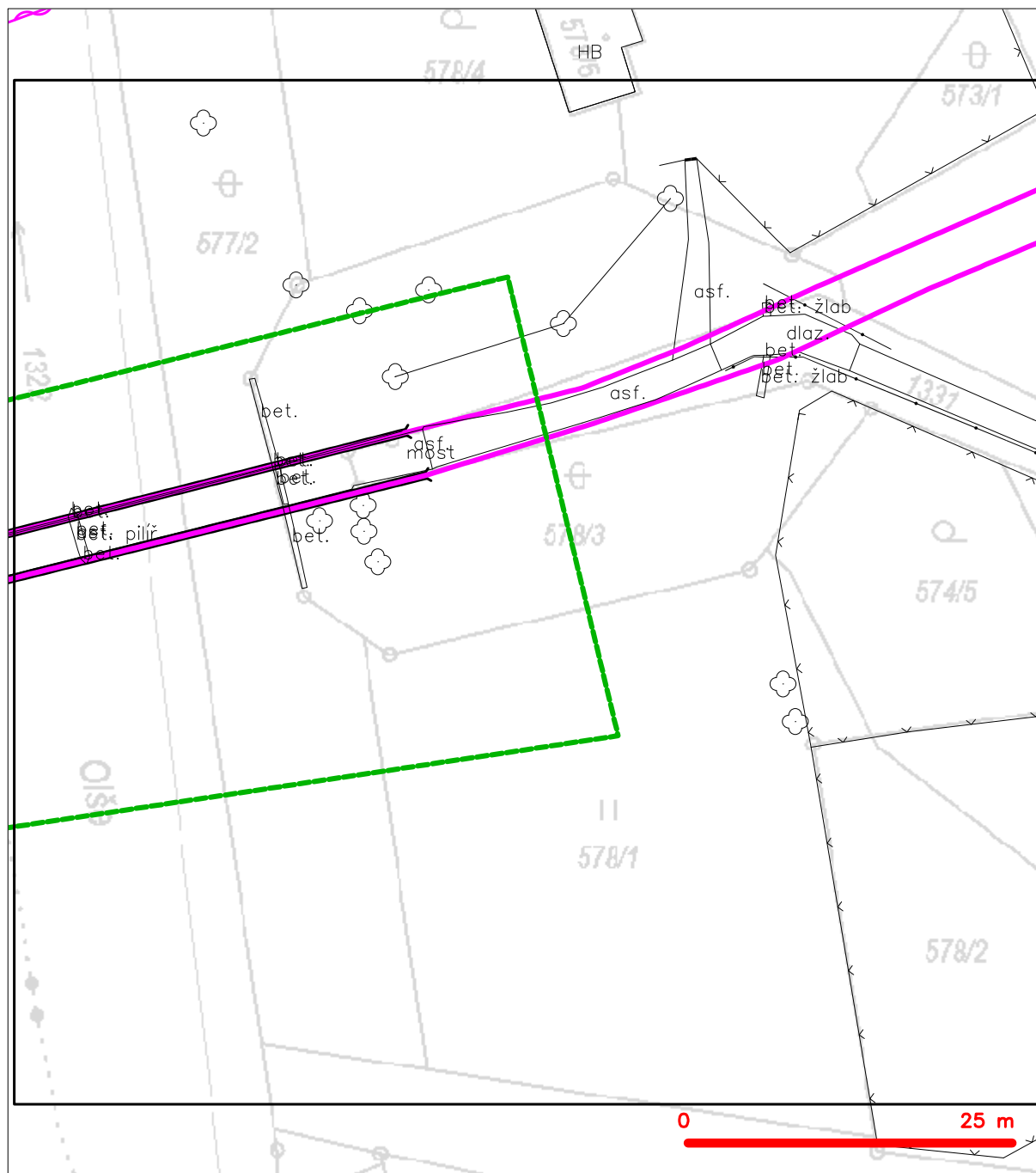
CETIN a.s.  
Českomoravská 2510/19, Libeň  
190 00 Praha 9  
DIČ: CZ04084063

102





# SITUAČNÍ VÝKRES - POLYGON 1, list kladu P1-2



## LEGENDA

- hranice zájmového území k vyjádření
- NN přípojka, území s NN přípojkou CETIN
- zaměřený průběh metalického kabelu
- zaměřený průběh optického kabelu, HDPE trubky nebo souběh optického a metalického kabelu
- nezaměřený průběh metalického kabelu
- nadzemní síť cizí

- nezaměřený průběh optického kabelu, HDPE trubky nebo souběh optického a metalického kabelu
- radiové síť, ochranné pásmo radiové sítě
- nadzemní síť
- neprovozovaná síť
- podzemní síť cizí
- síť s NN
- kolektor, kabelovod





naše značka  
5002504005  
vyřizuje  
Jaroslav Kápička  
datum  
18.11.2021

Ing. Pavel Kurečka MOSTY s.r.o.  
Venclíkova 478/55  
70030 Ostrava

Věc:

**Lávka přes Olši**

K.ú. - p.č.: Dolní Líštná , Lyžbice

Stavebník: Ing. Pavel Kurečka MOSTY s.r.o. , Venclíkova 478/55 , 70030 Ostrava

Účel stanoviska: Informace o výskytu sítí (formát PDF)

GasNet, s.r.o., jako provozovatel distribuční soustavy (PDS) a technické infrastruktury, zastoupený GasNet Služby, s.r.o., vydává toto stanovisko:

V zájmovém území vyznačeném v příloze tohoto stanoviska, nejsou umístěna žádná provozovaná plynárenská zařízení a plynovodní přípojky ve vlastnictví nebo správě GasNet, s.r.o.. Mohou se zde nacházet plynárenská zařízení jiných vlastníků či správců, případně i dlouhodobě nefunkční/neprovozovaná plynárenská zařízení bez dostupných informací o jejich poloze a vlastnictví.

V rozsahu území vyznačeného v příloze souhlasíme s povolením stavby dle zákona 183/2006 Sb. ve znění pozdějších předpisů např. s vydáním územního rozhodnutí, zjednodušeným územním řízením, vydáním územního souhlasu, uzavřením veřejnoprávní smlouvy, ohlášením, stavebním povolením, veřejnoprávní smlouvou o provedení stavby nebo oznámením stavebního záměru s certifikátem autorizovaného inspektora.

V případě uzavření veřejnoprávní smlouvy nebude GasNet, s.r.o. ani GasNet Služby, s.r.o., jako zmocněnec GasNet, s.r.o., účastníkem územního ani stavebního řízení a nebudou uvedeni ve třetích osobách veřejnoprávní smlouvy.

Platí pouze pro území vyznačené v příloze tohoto stanoviska a to 24 měsíců ode dne jeho vydání.

Stanovisko bylo vygenerováno na základě vaší žádosti automaticky.

V případě dotčení pozemku v majetku společnosti GasNet, s.r.o. je třeba dále projednat smluvní vztah k tomuto pozemku. Kontakt na projednání naleznete na adrese [www.gasnet.cz/cs/kontaktni-system/](http://www.gasnet.cz/cs/kontaktni-system/), činnost "Smluvní vztahy - pozemky a budovy plynárenských zařízení", případně na Zákaznické lince GasNet 555 90 10 10.

**GasNet Služby, s.r.o.**

Plynárenská 499/1 · Zábřovice · 602 00 Brno · T 555 90 10 10 · [www.gasnet.cz](http://www.gasnet.cz)

IČ: 27935311 · DIČ: CZ27935311

**Zápis do obchodního rejstříku:** Krajský soud v Brně, sp. zn. C 57165, dne 26. 7. 2007

**Certificate of incorporation:** Regional Court in Brno, ref. number C 57165, on 26th July 2007

Zákaznická linka GasNet 555 90 10 10, [info@gasnet.cz](mailto:info@gasnet.cz), [www.gasnet.cz](http://www.gasnet.cz)

Za správnost a úplnost dokumentace předložené s žádostí včetně jejího souladu s platnými předpisy plně zodpovídá její zpracovatel. Stanovisko nenahrazuje případná další stanoviska k jiným částem stavby.

V případě další korespondence nebo jednání (např. změna stavby) uvádějte naši značku - 5002504005 a datum tohoto stanoviska. Kontakty jsou k dispozici na <https://www.gasnet.cz/cs/kontaktni-system/>.

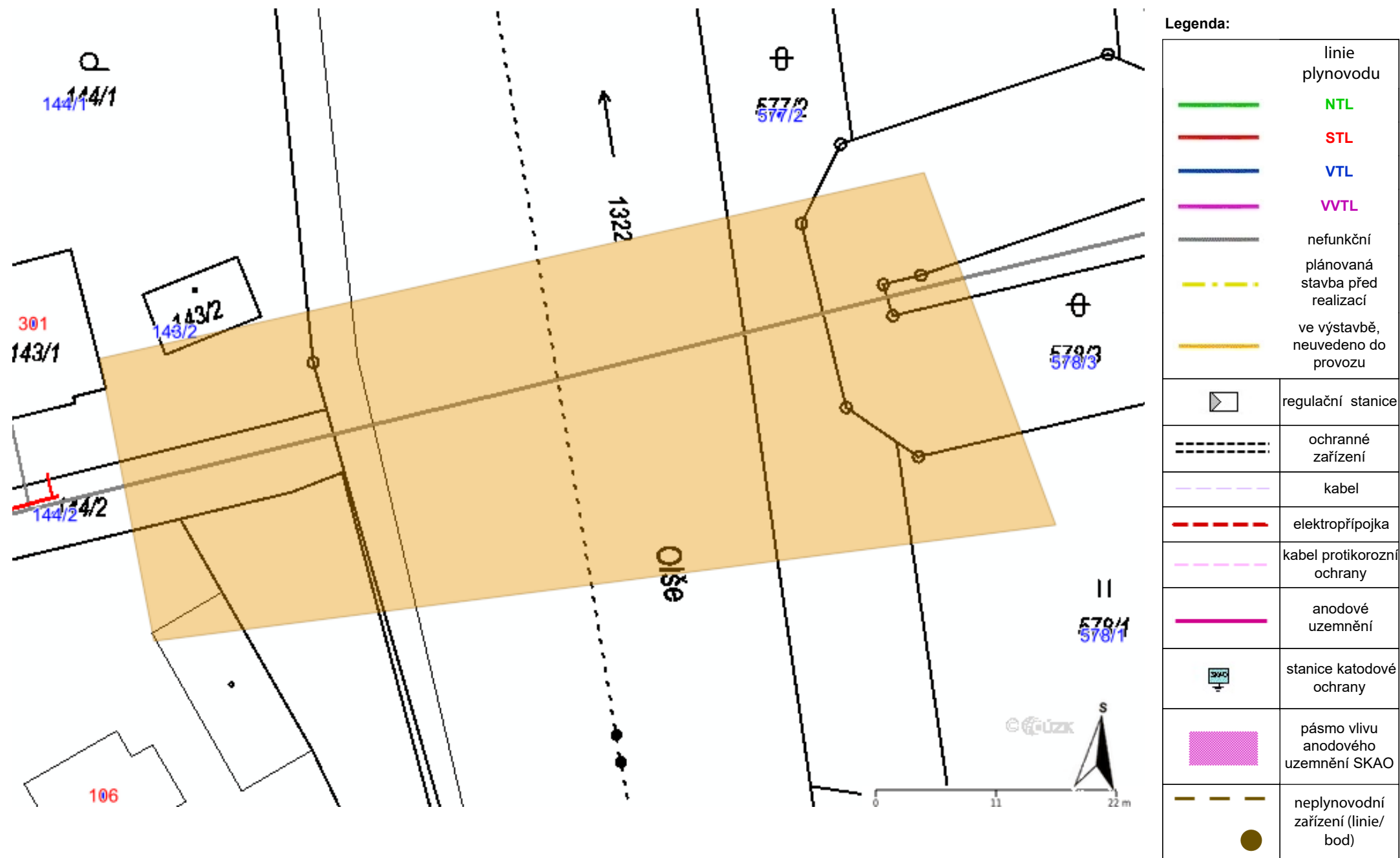
A handwritten signature in purple ink, which appears to read 'Kápička', is placed over a faint, light blue rectangular grid background.

GasNet, s.r.o.  
zastoupená společností GasNet Služby, s.r.o., IČ 27935311  
Jaroslav Kápička  
Vedoucí zpracování externích požadavků  
Odbor zpracování externích požadavků

Přílohy: Orientační zakres plynárenského zařízení

**Příloha: Orientační zakres plynárenského zařízení. Tato příloha je nedílnou součástí stanoviska č. 5002504005 ze dne 18.11.2021.**

Provozovatel DS: GasNet, s.r.o.; Stavebník: Ing. Pavel Kurečka MOSTY s.r.o., Venclíkova 478/55, 70030 Ostrava. K.ú.: Dolní Líštná, Lyžbice.



Naše zn.: VYJNEJ-2021-08060-01

Vyřizuje: Libor Kašpar

Mobil: 733119380

E-mail: lkaspar@nej.cz

Ing. Pavel Kurečka MOSTY s.r.o.

Ing. Kateřina Kurečková

Starobělská 3151/83

700 30 Ostrava

V praze dne 25. 11. 2021

## **VYJÁDŘENÍ O EXISTENCI SÍTĚ ELEKTRONICKÝCH KOMUNIKACÍ společnosti Nej.cz s.r.o.**

Žadatel(ka), společnost Ing. Pavel Kurečka MOSTY s.r.o., Starobělská 3151/83, 700 30 Ostrava (dále jen "žadatel") podal(a) dne 18. 11. 2021 žádost o vyjádření ke stavební akci nazvané

### **Lávka přes Olši**

přičemž stanovil(a) důvod žádosti a oblast dotčeného zájmového území, v němž bude stavba probíhat. Na základě určení a vyznačení zájmového území a na základě stanovení důvodu pro vydání vyjádření vydává společnost Nej.cz s.r.o., Kaplanova 2252/8, 148 00 Praha 4, jakožto vlastník technické infrastruktury v souladu s ustanovením § 101 zákona č. 127/2005 Sb., o elektronických komunikacích a o změně některých souvisejících zákonů (zákon o elektronických komunikacích), ve znění pozdějších předpisů a § 161 zákona č. 183/2006 Sb., o územním plánování a stavebním řádu (stavební zákon) či dle dalších příslušných právních předpisů a v souladu s příslušnými ustanoveními zákona č. 89/2012Sb. občanského zákoníku v platném znění, následující vyjádření:

### **Ve vyznačeném zájmovém území se nenachází vedení a zařízení sítě elektronických komunikací (dále jen „SEK“) společnosti Nej.cz s.r.o.**

Společnost Nej.cz s.r.o. souhlasí s předmětnou stavební akcí a zároveň souhlasí s vydáním příslušného správního rozhodnutí stavebním úřadem pro povolení předmětné stavební akce (rozhodnutí o umístění stavby, stavební povolení či jiné).

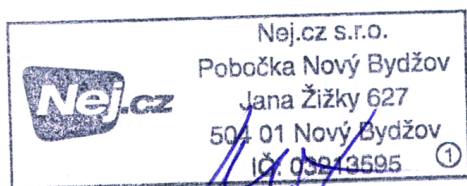
### **Další ustanovení a informace:**

- Vyjádření je platné pouze pro zájmové území určené a vyznačené žadatelem. Změní-li se zájmové území či dojde-li ke změnám v projektové dokumentaci, je nutno požádat o nové vyjádření!
- **Platnost vyjádření je 1 rok od vydání, vyjádření tedy pozbývá platnosti dnem**

**25. 11. 2022**

- Platnost vyjádření nelze prodloužit a je nutné vždy žádat o vystavení nového vyjádření.
- Upozorňujeme, že zpracovatel nenese odpovědnost za škody, které by mohly vzniknout nesprávně či neúplně poskytnutými údaji včetně nesprávného či neúplného zákresu zájmového území. Žadatel bere na vědomí, že jakékoliv poskytnuté informace o síti Nej.cz s.r.o. smí být použita pouze k účelu, pro který byla poskytnuta (nejčastěji ve věci spojené se zpracováním projektové dokumentace, získáním povolení od stavebního úřadu a realizaci stavební akce). Případná námi poskytnutá data není povoleno používat k jiným účelům (zejména rozmnožovat a půjčovat, prodávat či pronajímat třetím stranám, používat jako zdroj pro své informační systémy, ani je používat jako podklad při projektování jiných staveb).
- Dotazy, oznámení či žádosti o sdělení kontaktu na techniky Nej.cz s.r.o. směřujte na pracovníka ochrany sítě (POS). Tím je osoba, která vydala toto vyjádření (viz kontakt níže). Pro doručování písemností použijte adresu níže v dokumentu.

V praze dne 25. 11. 2021



Libor Kašpar  
specialista technické dokumentace  
mob.: 733119380  
e-mail: lkaspar@nej.cz

Sídlo společnosti:  
Nej.cz s.r.o.  
Kaplanova 2252/8  
148 00 Praha 4

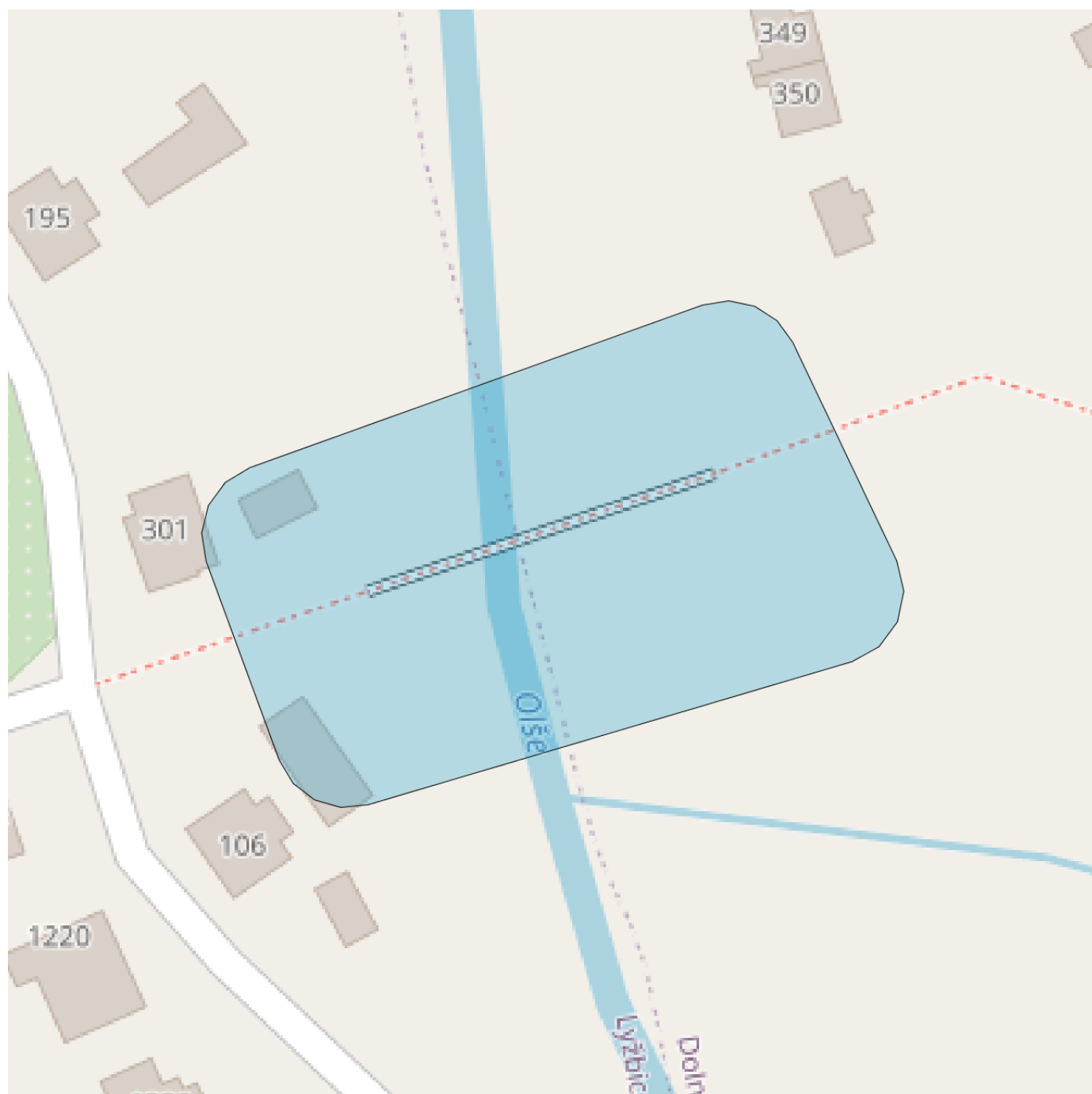
Adresa pro doručování písemností:  
Nej.cz s.r.o.,  
pobočka Nový Bydžov  
Jana Žižky 627  
504 01 Nový Bydžov

**Přílohy:**




















1x zákres zájmového území



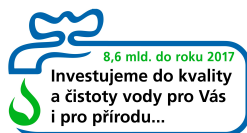
# **Příloha č.1: Zákres zájmového území k vyjádření zn.VYJNEJ-2021-08060-01**



## **Legenda:**

	Rozsah zájmového území		Zemní koaxiální vedení, zaměřené
	Zemní optické vedení, zaměřené		Zemní koaxiální vedení, nezaměřené
	Zemní optické vedení, nezaměřené		Nadzemní koaxiální vedení (převěs)
	Nadzemní optické vedení (převěs)		Koaxiální trasa v kolektoru / kabelovodu
	Optická trasa v kolektoru / kabelovodu		Koaxiální trasa vedená vnitřkem domu
	Cizí zemní trasa, v níž jsou pronajmuté optické kabely		Směrový radioreléový spoj
	Cizí nadzemní trasa, v níž jsou pronajmuté optické kabely		HDP trubky, zaměřené
	Cizí kolektorová trasa, v níž jsou pronajmuté optické kabely		HDP trubky, nezaměřené
	Optická trasa vedená vnitřkem domu		Pronajaté zemní koaxiální vedení
			Pronajaté nadzemní koaxiální vedení

Vygenerováno aplikací Sítě fy RTNext



**Severomoravské vodovody  
a kanalizace Ostrava a.s.**  
se sídlem 28. října 1235/169,  
Mariánské Hory, 709 00 Ostrava

Ing. Pavel Kurek ka MOSTY s.r.o.  
Venclíkova 478 / 55  
70030 Ostrava-Výškovic

Automatický systém  
Značka: 9773/V036399/2021/AUTOMAT

Ostrava, dne: 18.11.2021

**V c: Lávka přes Olši**

Stanovisko k existenci inženýrských sítí, resp. stavebnímu záměru (neslouží jako stanovisko pro vydání územního souhlasu, územního rozhodnutí, souhlasu s ohlášenou stavbou nebo stavebního povolení)

Ve Vámi vyznačeném zájmovém území (polygonu) a p ílehlém okolí se nachází za ízení v majetku, p íp. v provozování SmVaK Ostrava a.s. uvedené v textu tohoto stanoviska (viz zakres ešeného území v p íloženém situačním výkrese) - dále jen "v provozování SmVaK Ostrava a.s."

Toto stanovisko slouží pouze jako informace o poloze tohoto za ízení, ochranných pásmech a jako podklad pro zpracování projektové dokumentace.

Po obdržení tohoto stanoviska a zpracování uvedených podmínek do projektové dokumentace, je nutné požádat naši společnost o stanovisko k p íslušnému stupni stavebního ízení i vydání souhlasu dle stavebního zákona.

**Vodovodní řady**

DN	Materiál	Etapa života	Provozní st edisko	Ochranné pásmo od	Ochranné pásmo [m]
80	PolyVinylChlorid	V provozu	FM st edisko vodovodních sítí T inec	vn ějšího líce	1,5

**Podmínky týkající se p ípravy stavby – kolize s vodovodem:**

- Zákres dot ených za ízení v provozování SmVaK Ostrava a.s. je pouze orienta ní. Pokud z p íloženého zakresu vyplývá, že realizací výše uvedené stavby dojde k dot ení za ízení v provozování SmVaK Ostrava a.s., požadujeme p ed zahájením projekčních prací požádat o vyty ení za ízení v provozování SmVaK Ostrava a.s. Vyty ení provede na základ objednávky p íslušné st edisko (viz níže).
- Na základ vyty ení požadujeme v PD stavby pevných nadzemních konstrukcí (v etn umíst ní HUP, p ílí el. rozvad e, sloupky oplocení, šachty vodom rné, kanaliza ní apod.), stejn jako výsadbu trvalých porost umístít mimo ochranné pásmo vodovodního potrubí, oplocení na ší ku ochranného pásma požadujeme provést rozebíratelné a bez podezřívky. Ochranná pásma jsou stanovena § 23 zákona . 274/2001 Sb. v platném zn ní o vodovodech a kanalizacích pro ve ejnou pot ebu, p íp. rozhodnutím, viz výše uvedená tabulka.
- V p ípad , že technicky není možné umístít p edm tnou stavbu mimo výše definované ochranné pásmo, požadujeme v dalším stupni projektové dokumentace takovéto umíst ní zd vodnit, v . konkrétního rozsahu stavby (délka, ší ka, technické provedení apod.) a okótování vzdálenosti mezi okrajem ešené stavby a okrajem za ízení v provozování SmVaK Ostrava a.s. V navazujícím stanovisku pak bude takovéto umíst ní posouzeno a budou stanoveny podmínky akceptace dané stavby v ochranném pásmu, p ípadn bude požadována p eložka za ízení v provozování SmVaK Ostrava a.s.
- Na základ vyty ení požadujeme v místech soub hu se za ízením v provozování SmVaK Ostrava a.s. respektovat ochranné pásmo vodovodního potrubí.
- V PD požadujeme v místech k ízení za ízení v provozování SmVaK Ostrava a.s. respektovat SN 73 6005. Vedení požadujeme uložit do PE chrá ní ky (ochranné trubky) v ší ce ochranného pásma za ízení v provozování SmVaK Ostrava a.s. Pokud dojde ke k ízení se za ízením OOV (viz výše) požadujeme p edložit podélný profil tohoto k ízení k odsouhlasení.
- K ízení požadujeme v PD navrhnout kolmo, max. pod úhlem 45 stup ů. K ízení nebude provád ěno v míst napojení vodovodních p ípojek na vodovodní řadu, ve vzdálenosti menší než 0,6 m od stávajících ovládacích armatur na vodovodním potrubí (šoupák , hydrant , domovních uzavíracích ventil ). U k ízení v míst vodárenských šachet nutno respektovat vzdálenost 1,5 m.
- P í úprav ě povrchu terénu v ochranném pásmu bude zachováno alespo ě minimální krytí vodovodního

potrubí v souladu s SN 73 6005 - se snižováním vrstvy zeminy nad za ízením v provozování SmVaK Ostrava a.s. nesouhlasíme. V p ípad nutnosti navýšit terén nad za ízením v provozování SmVaK Ostrava a.s., požadujeme v navazující projektové dokumentaci doložit zd vodn ní a doplnit p edkládanou projektovou dokumentaci statickým posudkem obsahujícím jednozna ný záv r, že b hem realizace navýšování terénu a po jeho dokon ení nebude dot ené za ízení v provozování ohroženo nebo dokonce poškozeno. Na základ takto dopln né projektové dokumentace budou sd leny podmínky akceptace navýšení terénu, p ípadn bude vyžadovaná p eložka za ízení v provozování SmVaK Ostrava a.s. U p ípojek k liniovým stavbám v míst soub hu se za ízením v provozování SmVaK Ostrava a.s. požadujeme dodržet odstupovou vzdálenost dle zákona . 274/2001 Sb. v platném zn ní, viz výše.

- U p ípojek k liniovým stavbám v místech k ížení dodržet svislou vzdálenost dle SN 73 6005 a sou asn § 12 zákona . 274/2001 Sb. o vodovodech a kanalizacích v platném zn ní.
- V p ípad ešení inženýrských sítí nebo p ípojek za pomoci protlaku požadujeme do projektové dokumentace uvést následující podmínku „P esnou hloubku uložení vodovodu nutno ov ít ru n kopanou sondou za ú asti zástupc SmVaK Ostrava a.s. (kontakty viz výše), které je nutné p izvat také ke kontrole zápichové jámy p ed zp tným zásypem, pokud došlo b hem t chto prací k obnažení za ízení v provozování SmVaK Ostrava a.s. O provedených kontrolách bude proveden písemný zápis do stavebního deníku p edm tné stavby.“ Bez uvedených kontrol nebude vydáno stanovisko pro kolaudaci, p ípadn pro uvedení stavby do trvalého provozu.
- Celková konstruk ní vrstva nových zpevn ných ploch v místech kolize s vodovodem (v etn jeho ochranného pásma) nep esáhne 40 cm a v pr b hu výstavby se nesníží stávající krytí vodovodního potrubí o více než 40 cm.
- Obrubníky zpevn ných ploch požadujeme (v místech soub hu obrubník a za ízení v provozování SmVaK Ostrava a.s.) osadit min. 0,5 m od líce st ny potrubí za ízení v provozování SmVaK Ostrava a.s.
- V p ípad nedodržení p edchozích bod tohoto stanoviska m že být po p edložení projektové dokumentace požadováno ešení kolize p eložkou vodovodu, p íp. vým ny potrubí vodovodu v p vodní trase z materiálu tvárná litina. Realizaci p eložky v tomto p ípad provádí v souladu s § 24 zákona . 274/2001 Sb. v platném zn ní investor stavby, která p t ebu p eložky vyvolala.
- V míst kolize p ivad e pitné vody a nov navržené komunikace požadujeme navrhnout technické opat ení, které vylou í vliv dopravního zatížení zpevn ných ploch (komunikace) na stávající potrubí p ivad e pitné vody, viz výše. Požadujeme navrhnout technické ešení kolize a zajišt ní p ivad e proti poškození (vzhledem ke zm n zatížení a následného poížd ní) tak, aby nedošlo k ohrožení životnosti p ivad e. Upozor ujeme, že u navrženého technického ešení m že být ze strany SmVaK Ostrava a.s. požadováno podložit návrh ešení statickým výpo tem provedeným autorizovaným statikem.
- Upozor ujeme, že upravené zpevn né plochy a komunikace musí být konstruk n provedené s dostate nou únosností a ší kou pro pojezd vozidel SmVaK Ostrava a.s.
- V p ípad , že je vodovodní potrubí p evedeno (v míst k ížení s vodním tokem apod.) shybkou, požadujeme shybku zachovat a respektovat.
- Upozor ujeme, že po p edložení konkrétního stavebního zám ru nevylu ujeme, že bude požadováno provedení p eložky za ízení v provozování SmVaK Ostrava a.s., p íp. bude požadováno ešení vzniklé kolize Dohodou o ínnosti v ochranném pásmu vodního díla, a to p ed vydáním závazného stanoviska pro povolení stavby.
- Upozor ujeme, že v p ípad ešení rekonstrukce mostní konstrukce, na které je umíst no za ízení v provozování SmVaK Ostrava a.s., nevylu ujeme možnost požadavku na p eložku tohoto vodovodu.
- V p ípad realizace zám ru p evodu (prodeje) pozemku, na kterém se nachází stávající za ízení v provozování SmVaK Ostrava a.s. požadujeme do smlouvy o p evodu (prodeji) uvést informace o existenci našeho za ízení a informace o povinnostech z této existence plynoucích. P edávající informuje nabývacího (prodávající informuje kupujícího), že uvedené za ízení umíst né na ešeném pozemku má ve smyslu § 23 odst. 3 písmeno z. . 274/2001 Sb., stanoveno ochranné pásmo, ve kterém se ínnosti vyjmenované v § 23 odst. 5 citovaného zákona mohou vykonávat pouze se souhlasem vlastníka vodovodu. P edávající (prodávající) dále informuje nabývacího (kupujícího), že podle § 7 odst. 1 citovaného zákona, za ú elem udržování vodovodu v dobrém stavebním stavu má její vlastník (provozovatel) právo vstupovat na cizí pozemky nebo stavby, na nichž nebo pod nimiž se vodovod nachází.

#### Vodovodní, p íp. kanaliza ní p ípojky

#### Podmínky týkající se p ípravy stavby – kolize s vodovodní, p íp. s kanaliza ní p ípojkou:

- P í soub hu s vodovodní, resp. kanaliza ní p ípojkou, p íp. s vnit ním vodovodem, s vnit ní kanalizací dodržet odstupovou vzdálenost dle SN 73 6005 a sou asn respektovat § 12 zákona . 274/2001 Sb. o vodovodech a kanalizacích, v platném zn ní.
- P í k ížení dodržet svislou vzdálenost dle SN 73 6005 a sou asn respektovat § 12 zákona . 274/2001 Sb. o vodovodech a kanalizacích, v platném zn ní.
- V p ípad , že p í soub hu vodovodní a kanaliza ní p ípojky, p ípadn vnit ního vodovodu, vnit ní kanalizace nelze dodržet § 12 zákona . 274/2001 Sb. v platném zn ní požadujeme dodržet odstupovou vzdálenost

- min. 1,5 m (mezi okraji potrubí p ípojek, ev. vnit ních vodovod , vnit ních kanalizací).
- P í kolizi s vodovodní p ípojkou nutno respektovat SN 75 5411, p í kolizi s kanaliza ní p ípojkou nutno respektovat SN 75 6101.
  - P ípojkou je v majetku majitele p ipojoované nemovitosti (pozemku, stavby). O p esnou polohu p ípojky nutno požádat vlastníka p ípojky.
  - Pokud bude ešena demolice objektu je investor povinen zajistit odpojení všech p ípadných p ípojek (vody, p ípadn kanalizace) p ed samotnou demolicí. Odpojení p ípojky bude provedeno v míst napojení na hlavní ad. PD musí obsahovat zp sob ešení odpojení p ípojek.

#### Kanaliza ní stoky

Profil	Materiál	Etapa života	Provozní st edisko	Ochranné pásmo
300	Beton	V provozu	st edisko kanaliza ních sítí eský T šín	2,5
300	Ocel	V provozu	st edisko kanaliza ních sítí eský T šín	1,5
400	PolyPropylén	V provozu	st edisko kanaliza ních sítí eský T šín	1,5

#### Podmínky týkající se p ípravy stavby – kolize s kanalizací:

- Zákres dot ených za ízení v provozování SmVaK Ostrava a.s. je pouze orienta ní. Pokud z p íloženého zákresu vyplývá, že realizací výše uvedené stavby dojde k dot ení za ízení v provozování SmVaK Ostrava a.s., požadujeme p ed zahájením projek ních prací požádat o vyty ení za ízení v provozování SmVaK Ostrava a.s. Vyty ení provede na základ objednávky p íslušné st edisko (viz níže).
- Na základ vyty ení požadujeme v PD stavby pevných nadzemních konstrukcí (v etn umíst ní HUP, pilí el. rozvad e, sloupky oplocení, šachty vodom rné, kanaliza ní apod.), stejn jako výsadbu trvalých porost umístít mimo ochranné pásmo kanaliza ního potrubí, oplocení na ší ku ochranného pásma požadujeme provést rozebíratelné a bez podezdivky. Ochranná pásma jsou stanovena § 23 zákona . 274/2001 Sb. v platném zn ní o vodovodech a kanalizacích pro ve ejnou pot ebu, viz výše uvedená tabulka.
- Na základ vyty ení požadujeme v místech soub hu se za ízením v provozování SmVaK Ostrava a.s. respektovat ochranné pásmo kanaliza ního potrubí a umístít stavbu mimo toto ochranné pásmo.
- V p ípad , že technicky není možné umístít p edm tnou stavbu mimo výše definované ochranné pásmo, požadujeme v dalším stupni projektové dokumentace takovéto umíst ní zd vodnit, v . konkrétního rozsahu stavby (délka, ší ka, technické provedení apod.) a okótování vzdálenosti mezi okrajem ešené stavby a okrajem za ízení v provozování SmVaK Ostrava a.s. V navazujícím stanovisku pak bude takovéto umíst ní posouzeno a budou stanoveny podmínky akceptace dané stavby v ochranném pásmu, p ípadn bude požadována p eložka za ízení v provozování SmVaK Ostrava a.s.
- P í úprav povrchu terénu v ochranném pásmu bude zachováno alespo minimální krytí kanaliza ního potrubí v souladu s SN 73 6005 - se snižováním vrstvy zeminy nad za ízením v provozování SmVaK Ostrava a.s. nesouhlasíme. V p ípad nutnosti navýšit terén nad za ízením v provozování SmVaK Ostrava a.s., požadujeme v navazující projektové dokumentaci doložit zd vodn ní a doplnit p edkládanou projektovou dokumentaci statickým posudkem obsahujícím jednozna ný záv r, že b hem realizace navýšování terénu a po jeho dokon ení nebude dot ené za ízení v provozování ohroženo nebo dokonce poškozeno. Na základ takto dopln né projektové dokumentace budou sd leny podmínky akceptace navýšení terénu, p ípadn bude vyžadovaná p eložka za ízení v provozování SmVaK Ostrava a.s.
- U p ípojek k liniovým stavbám v míst soub hu se za ízením v provozování SmVaK Ostrava a.s. požadujeme dodržet odstupovou vzdálenost dle zákona . 274/2001 Sb. v platném zn ní, viz výše.
- U p ípojek k liniovým stavbám v místech k ížení dodržet svislou vzdálenost dle SN 73 6005 a sou asn § 12 zákona . 274/2001 Sb. o vodovodech a kanalizacích v platném zn ní.
- V PD požadujeme v místech k ížení za ízení v provozování SmVaK Ostrava a.s. respektovat SN 73 6005. Vedení požadujeme uložit do PE chráni ky (ochranné trubky) s p esahem 1,5m od okraj potrubí v provozování SmVaK Ostrava a.s. oboustrann .
- K ížení požadujeme v PD navrhnout kolmo, max. pod úhlem 45 stup . K ížení nebude provád no ve vzdálenosti menší než 0,6 m od stávajících kanaliza ních šachet.
- V míst k ížení budou p ípojky uloženy do chráni ky (ochranné trubky) v ší ce ochranného pásma za ízení v provozování SmVaK Ostrava a.s. (viz výše).
- V p ípad ešení inženýrských sítí nebo p ípojek za pomoci protlaku požadujeme do projektové

dokumentace uvést následující podmínku „P esnou hloubku uložení kanalizace nutno ov it ru n kopanou sondou za ú asti zástupc SmVaK Ostrava a.s. (kontakty viz výše), které je nutné p izvat také ke kontrole zápchové jámy p ed zp tným zásypem, pokud došlo b hem t chto prací k obnažení za ízení v provozování SmVaK Ostrava a.s. O provedených kontrolách bude proveden písemný zápis do stavebního deníku p edm tné stavby.“ Bez uvedených kontrol nebude vydáno stanovisko pro kolaudaci, p ípadn pro uvedení stavby do trvalého provozu.

- Obrubníky zpevn ných ploch požadujeme (v místech soub hu obrubník a za ízení v provozování SmVaK Ostrava a.s.) osadit min. 0,5 m od líce st ny potrubí za ízení v provozování SmVaK Ostrava a.s.
- Upozor ujeme investora stavby, že upravené zpevn né plochy a komunikace musí být konstruk n provedené s dostate nou únosností a ší kou pro pojezd ístících vozidel SmVaK Ostrava a.s., což jsou t ínápravová nákladní vozidla s celkovou hmotností až 26 tun.
- V p ípad , že se v zájmovém území nachází stávající výustní objekt, požadujeme jej zachovat v provozuschopném stavu.
- Upozor ujeme, že po p edložení konkrétního stavebního zám ru nevyu ujeme, že bude požadováno provedení p eložky za ízení v provozování SmVaK Ostrava a.s., p íp. bude požadováno ešení vzniklé kolize Dohodou o ínnosti v ochranném pásmu vodního díla, a to p ed vydáním závazného stanoviska pro povolení stavby.
- Upozor ujeme, že v p ípad ešení rekonstrukce mostní konstrukce, na které je umíst no za ízení v provozování SmVaK Ostrava a.s., nevyu ujeme možnost požadavku na p eložku této kanalizace.
- Upozor ujeme, že p ípadné odvedení deš ových vod požadujeme p ednostn ešit mimo za ízení v provozování SmVaK Ostrava a.s.
- V p ípad realizace zám ru p evodu (prodeje) pozemku, na kterém se nachází stávající za ízení v provozování SmVaK Ostrava a.s. požadujeme do smlouvy o p evodu (prodeji) uvést informace o existenci našeho za ízení a informace o povinnostech z této existence plynoucích. P edávající informuje nabývajícího (prodávající informuje kupujícího), že uvedené za ízení umíst né na ešeném pozemku má ve smyslu § 23 odst. 3 písmeno z. . 274/2001 Sb., stanoveno ochranné pásmo, ve kterém se ínnosti vyjmenované v § 23 odst. 5 citovaného zákona mohou vykonávat pouze se souhlasem vlastníka kanalizace. P edávající (prodávající) dále informuje nabývajícího (kupujícího), že podle § 7 odst. 1 citovaného zákona, za ú elem udržování kanalizace v dobrém stavebním stavu má její vlastník (provozovatel) právo vstupovat na cizí pozemky nebo stavby, na nichž nebo pod nimiž se kanalizace nachází.

#### Vodovodní, p íp. kanaliza ní p ípojky

##### Podmínky týkající se p ípravy stavby – kolize s vodovodní, p íp. s kanaliza ní p ípojkou:

- P í soub hu s vodovodní, resp. kanaliza ní p ípojkou, p íp. s vnit ním vodovodem, s vnit ní kanalizací dodržet odstupovou vzdálenost dle SN 73 6005 a sou asn respektovat § 12 zákona . 274/2001 Sb. o vodovodech a kanalizacích, v platném zn ní.
- P í k ízení dodržet svislou vzdálenost dle SN 73 6005 a sou asn respektovat § 12 zákona . 274/2001 Sb. o vodovodech a kanalizacích, v platném zn ní.
- V p ípad , že p í soub hu vodovodní a kanaliza ní p ípojky, p ípadn vnit ního vodovodu, vnit ní kanalizace nelze dodržet § 12 zákona . 274/2001 Sb. v platném zn ní požadujeme dodržet odstupovou vzdálenost min. 1,5 m (mezi okraji potrubí p ípojek, ev. vnit ních vodovod , vnit ních kanalizací).
- P í kolizi s vodovodní p ípojkou nutno respektovat SN 75 5411, p í kolizi s kanaliza ní p ípojkou nutno respektovat SN 75 6101.
- P ípojka je v majetku majitele p ípojované nemovitosti (pozemku, stavby). O p esnou polohu p ípojky nutno požádat vlastníka p ípojky.
- Pokud bude ešena demolice objektu je investor povinen zajistit odpojení všech p ípadných p ípojek (vody, p ípadn kanalizace) p ed samotnou demolicí. Odpojení p ípojky bude provedeno v míst napojení na hlavní ad. PD musí obsahovat zp sob ešení odpojení p ípojek.



Projektovou dokumentaci jakékoliv stavby zasahující do ochranného pásma výše uvedeného stávajícího za ízení v provozování SmVaK Ostrava a.s. (v etn okótování vzdáleností mezi navrženou stavbou a vn jším lícem tohoto za ízení) požadujeme p edložit k odsouhlasení formou nové žádosti o stanovisko.

SmVaK Ostrava a.s. preferuje projektové dokumentace v elektronické podob ve formátu PDF, nicmén , upozor ujeme, že takto p edkládaná projektová dokumentace musí být p ehledná, íitelná v odpovídajícím m ítku, s ádným popisem všech stavebních objekt , které jsou v ní ešeny. Musíme Vás v této souvislosti upozornit, že pokud elektronicky p edložená projektová dokumentace bude nep ehledná, nesrozumitelná, bez odpovídajících popisů, legendy, technické zprávy a nebude obsahovat popis všech ešených stavebních objekt , nebude možné se k ní korektn vyjád ít. V takovémto p ípad , bude proto žádost vrácena zp t a bude požadováno zaslání projektové dokumentace formou nové žádosti v odpovídající kvalit a obsahu, t eba i v papírové podob .

V p ípad , že technicky není možné umístit p edm tnou stavbu mimo výše definované ochranné pásmo, požadujeme v dalším stupni projektové dokumentace takovéto umíst ní zd vodnit, v . konkrétního rozsahu stavby (délka, ší ka, technické provedení apod.) a okótování vzdálenosti mezi okrajem ešené stavby a okrajem za ízení v provozování SmVaK Ostrava a.s. V navazujícím stanovisku pak bude takovéto umíst ní posouzeno a budou stanoveny podmínky akceptace dané stavby v ochranném pásmu, p ípadn bude požadována p eložka za ízení v provozování SmVaK Ostrava a.s.

Upozor ujeme, že v p ípad stávajícího odb ru (stávajícího napojení) toto vyjád ení ne eší p ípadné navýšení odb ru pitné vody a navýšení množství vypoušt ných odpadních vod (splaškové, deš ové), v etn zm ny jejich kvality.

Pokud bude p edm tem stavebního zám ru navýšení pot eb vody, resp. množství odvád ných odpadních vod, tak požadujeme v p edložené projektové dokumentaci uvést stávající pot eby vody, resp. množství odvád ných odpadních vod, v etn p edpokládané nové pot eby vody, resp. p edpokládaného nového množství vypoušt ných odpadních vod. Uvedené bude p edloženo spolu s hydrotechnickým posouzením stávající p ípojky vody, p íp. kanalizace, ze kterého bude jednodzna n vyplývat, jestli p í zm n pot eb jsou stávající p ípojky kapacitn vyhovující. Pokud projektová dokumentace nebude toto ešit, upozor ujeme, že nebude brán z etel na p ípadné stížnosti na tlak a množství dodávané pitné vody, resp. na problémy s odkanalizováním.

Pokud v rámci výše uvedené stavby je uvažováno se zm nou zp sobu likvidace deš ových vod, upozor ujeme, že s napojením do kanalizace v majetku, p ípadn v provozování SmVaK Ostrava a.s. nesouhlasíme. Pokud je v sou asné dob deš ová voda z ešeného objektu odvedena do kanalizace v majetku, p ípadn v provozování SmVaK Ostrava a.s., pak požadujeme, aby p edložená projektová dokumentace obsahovala zakres stávajících deš ových kanalizací a uvedení stávajícího množství odvád ných deš ových vod. Pokud má po realizaci zám ru dojít k navýšení vypoušt ného množství deš ových vod do kanalizace v majetku í provozování SmVaK Ostrava a.s., tak s tímto zám rem nebudeme souhlasit a bude požadováno ešit likvidaci deš ových vod mimo kanalizace v majetku í provozování SmVaK Ostrava a.s.

Upozor ujeme, že toto stanovisko ne eší napojení na za ízení v provozování SmVaK Ostrava a.s. (vodovod, kanalizace).

Platnost tohoto stanoviska je 1 rok.

**Severomoravské vodovody  
a kanalizace Ostrava a.s.**  
28. října 1235/169, Mariánské Hory,  
709 00 Ostrava 39

  
Ing. Lumír Pavelek  
vedoucí technického odboru

P íloha: situace Vámi vyzna eného zájmového území  
orienta ní zakres za ízení



Kontakty na vyty ení:

Za účelem vyty ení za ízení v majetku, v provozování SmVaK Ostrava a.s. kontaktujte

st edisko vodovodních sítí Frýdek Místek - tel.: 558 402 143

st edisko vodovodních sítí T inec - tel.: 558 325 270

st edisko vodovodních sítí Haví ov - tel.: 596 384 111

st edisko vodovodních sítí Opava - tel.: 553 699 131

st edisko vodovodních sítí Nový Ji ín - tel.: 556 779 225, 556 779 221, 556 779 250

st edisko vodovodních sítí Bílovec - tel.: 556 410 015

st edisko OOV Krásné Pole - tel.: 596 942 023

st edisko OOV Sviadnov - tel.: 558 441 051

st edisko kanaliza ních sítí Frýdek Místek - tel.: 558 639 143

st edisko kanaliza ních sítí Karviná - tel.: 596 317 962

st edisko kanaliza ních sítí Haví ov - tel.: 596 831 023

st edisko kanaliza ních sítí eský T šín - tel.: 558 737 077

st edisko kanaliza ních sítí Nový Ji ín - tel.: 556 779 268, 556 779 257

st edisko kanaliza ních sítí Opava - tel.: 553 616 665

st edisko kanaliza ních sítí Bruntál - tel.: 737 224 615

st edisko OV Frýdek Místek - tel.: 558 639 149

st edisko OV Karviná - tel.: 596 312 428

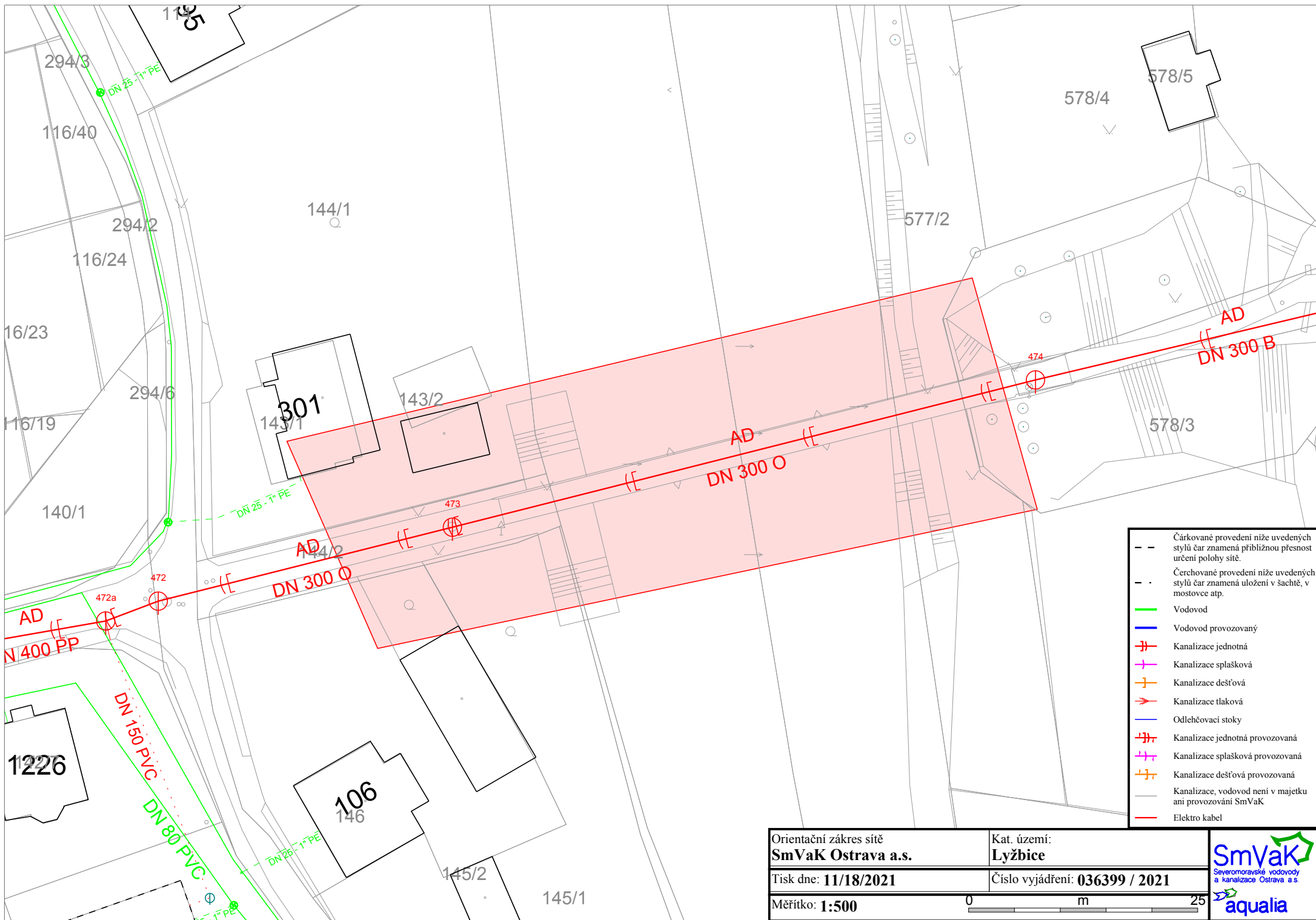
st edisko OV Haví ov - tel.: 603 280 684




st edisko OV T inec - tel.: 558 330 261

st edisko OV Nový Ji ín - tel.: 603 489 105

st edisko OV Opava - tel.: 553 616 665

Za účelem získání informací (vyty ení) o projektovaném za ízení kontaktujte investora (budoucího majitele) daného za ízení.



Orientační zakres sítě <b>SmVaK Ostrava a.s.</b>	Kat. území: <b>Lyžbice</b>	 Severomoravské vodovody a kanalizace Ostrava a.s. 
Tisk dne: <b>11/18/2021</b>	Číslo vyjádření: <b>036399 / 2021</b>	
Měřítko: <b>1:500</b>		



Vyřizuje: Dundáček Petr

E-mail: petr.dundacek@t-mobile.cz

Ing. Pavel Kurečka MOSTY
s.r.o.
Kurečková
Venclíkova 478/55
70030 Ostrava

Naše značka: **E57831/21**

V Praze dne: **18.11.2021**

**Vyjádření a stanovení podmínek pro udělení souhlasu s umístěním stavby v ochranném pásmu sítě technické infrastruktury ( TI ) společnosti T-Mobile Czech Republic a.s.**

Vydané podle § 101 ZÁKONA Č. 127/2005 Sb., o elektronických komunikacích a o změně některých souvisejících zákonů ( zákon o elektronických komunikacích – dále jen ZEK ), ve znění pozdějších předpisů a §161 zákona č. 183/2006 Sb., o územním plánování a stavebním řádu ( stavební zákon ) či dle dalších příslušných právních předpisů

**Věc:** Lávka přes Olši

**Stupeň:** Prověření existence sítě

Na základě předložených projektových podkladů dáváme **souhlasné stanovisko k vydání Územního souhlasu / rozhodnutí (Stavebního povolení) a následně souhlas s realizací stavby.**

Dle předložených dokladů nedojde ke kolizi s technickou infrastrukturou společnosti **T-Mobile Czech Republic a.s.**

**Toto stanovisko má platnost 1 rok a nelze prodloužit. Po uplynutí platnosti zadejte žádost o nové stanovisko na:**  
<https://ochranasiti.t-mobile.cz/vyjadreni/>

**T-Mobile**  
T-Mobile Czech Republic a.s.  
Tomáčkova 2144/1  
148 00 Praha 4  
IČ 649 49 681, DIČ CZ64949681

.....  
Ochrana sítí  
Technologický úsek

**V další komunikaci nebo požadavku doplňujících dotazů, uvádějte do „Předmětu“ e-mailu vždy číslo jednací.**



Příloha č. 1

## Rekapitulace žádosti o vyjádření k existenci sítě elektronických komunikací

Číslo žádosti: **E57831/21**  
Název stavby /akce: **Lávka přes Olši**  
Datum podání žádosti: **18.11.2021**  
Důvod žádosti: **Prověření existence sítě**  
Popis jiného důvodu žádosti: **diagnostika lávky**  
Poznámka:

### Žadatel

Firma / organizace: **Ing. Pavel Kurečka MOSTY s.r.o.**  
IČ: **27764613**  
DIČ:  
Kontaktní osoba: **Kurečková**  
Adresa: **Venclíkova 478/55**  
Město / obec: **Ostrava**  
PSČ: **70030**  
Stát:  
E-mail: **kureckova@mostykurecka.cz**  
Telefonní číslo: **732809078**

### Stavebník

Firma / organizace: **Ing. Pavel Kurečka MOSTY s.r.o.**  
Kontaktní osoba: **Kurečková**  
Adresa: **Venclíkova 478/55**  
Město / obec: **Ostrava**  
PSČ: **70030**  
Stát:  
E-mail: **kureckova@mostykurecka.cz**  
Telefonní číslo: **732809078**

### Stavba

Výška nad terénem (metry): **10 m**  
Projektant: **Ing. Pavel Kurečka MOSTY s.r.o.**  
Druh stavby: **Dopravní infrastruktura - podchod, podjezd, most**  
Hodnota projektu: **1 mil. Kč**  
Měsíc zahájení stavby: **04/2022**  
Měsíc ukončení stavby: **10/2022**

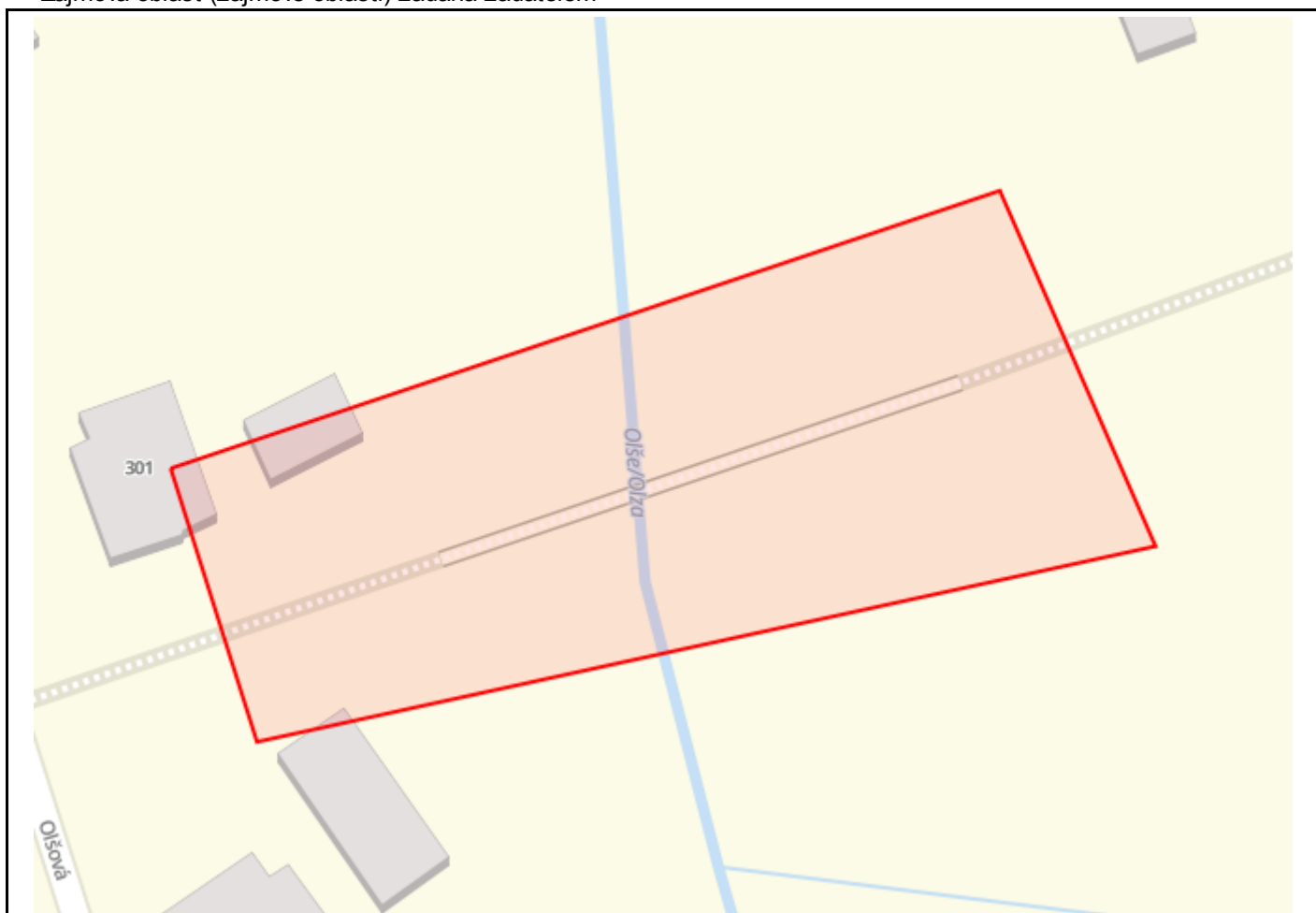
### Odeslání stanoviska

E-mail: **kureckova@mostykurecka.cz**

Příloha č. 2

## Situační plánek

Zájmová oblast (zájmové oblasti) zadaná žadatelem



### Legenda:

	Optické trasy TMCZ 1		Optické trasy TMCZ 2 a sítě PASNET		Elektro trasy NN		Základnové stanice
	Optická technologie TMCZ 1		Optická technologie TMCZ 2 a sítě PASNET		Elektro technologie NN		Základnové stanice s elektropřípojkou
	Mikrovlnné (MW) spoje						Body sítě

Druhy sítí:

	Geodeticky zaměřené		Přibližný průběh		Plánovaný průběh		Nadzemní vedení
--	---------------------	--	------------------	--	------------------	--	-----------------

Geometrie zájmové oblasti (zájmových oblastí) žádosti ve formátu WKT a souřadnicovém systému S-JTSK. Zkopírováním textu lze geometrii zobrazit v jakémkoli softwaru podporujícím formát WKT.

POLYGON((-443203.702738763 -1121871.02747466,-443125.625586896 -1121851.74404759,-443113.961755542 -1121885.41449105,-443197.80371384 -1121896.68077573,-443203.702738763 -1121871.02747466))



**CZ27764613**  
**Ing. Kateřina Kurečková**  
**Venclíkova 478/55**  
**700 30 Ostrava-Zábřeh**

V Praze, 18.11.2021

Naše zn.: **211118-1726360987**

Věc: vyjádření k žádosti k akci **"Lávka přes Olši"**

Společnost Vodafone Czech Republic a.s. ( dále jen „Vodafone“ ), se sídlem Praha 5, náměstí Junkových 2, IČ: 25788001, zapsaná dne 13.8. 1999 v obchodním rejstříku vedeném Městským soudem v Praze pod spisovou značkou B.6064 a společnost Vantage Towers, s.r.o. se sídlem Závěšova 502/5, Nusle, 140 00 Praha 4, zapsaná v obchodním rejstříku vedeném u Městského soudu v Praze pod sp. zn. C 330005, IČO: 09056009, DIČ: CZ09056009 zastoupená Vodafone na základě plné moci Vám sděluje, že dle Vámi podané žádosti ze dne **18.11.2021**, která je nedílnou součástí tohoto vyjádření,

#### **souhlasí s realizací projektu.**

Ve Vámi zadaném zájmovém území a v uvedené výšce (výška stavby: 10 m, výška jeřábu: 0 m) se nenachází žádné podzemní ani nadzemní vedení.

Platnost vyjádření je **1 rok** od data vydání. Vyjádření je platné pouze v rámci předmětného projektu a pro důvod vydání vyjádření stanovený žadatelem v žádosti.

Vyjádření pozbývá platnosti uplynutím doby platnosti, změnou rozsahu zájmového území i změnou důvodu vydání vyjádření uvedeného v žádosti, to vše v závislosti na tom, která ze skutečností rozhodná pro pozbytí platnosti tohoto vyjádření nastane nejdříve. Po skončení platnosti si musíte podat novou žádost na adrese <https://www.zadostovyjadeni.cz/vodafone/>.

S pozdravem

v.z. Nora Hlásenská  
Vodafone Czech Republic a. s.  
náměstí Junkových 2808/2  
155 00 Praha 5

Tel.: 775012847  
E-mail: nora.hlasenska1@vodafone.com

  
Vodafone Czech Republic a.s.  
náměstí Junkových 2, 155 00, Praha 5  
IČO: 25788001, DIČ: CZ25788001  
tel.: 776 971 111, fax: 776 971 927  
-60-

**Seznam příloh/přiložených souborů:**  
Zadost\_211118-1726360987.pdf





# Žádost o vyjádření k existenci sítí č. 211118-1726360987

## Identifikační údaje žadatele / stavebníka

Typ:	Právnícká osoba
IČO:	27764613
Firma:	CZ27764613
Titul:	Ing.
Jméno:	Kateřina
Příjmení:	Kurečková
Telefon:	+420 732 809 078
E-mail:	kureckova@mostykurecka.cz

## Adresa sídla/bydliště

Ulice:	Venclíkova
Č.p. (č.ev.) / č.o.:	478 / 55
Obec:	Ostrava-Zábřeh
PSČ:	70030

## Důvod žádosti o vyjádření

Název stavby:	Lávka přes Olši
Typ stavby:	Stavba výšky do 10 m nad zemí
Stupeň žádosti:	Studie (předprojektový průzkum)
Žadatelovo označení:	2021-53
Popis stavby / doplňující informace:	diagnostika lávky
Výška stavby:	10 m
Výška jeřábu:	0 m
Seznam příloh:	DSC07687.JPG



## Zájmové území

Kresba 1:



Dotčené KÚ: Dolní Líštná (771091)  
Lyžbice (771104)

Datum: 18.11.2021

Zadáno: <https://www.zadostovyjadreni.cz/vodafone/>

Informace podle zákona č. 127/2005 Sb., o elektronických komunikacích, nařízením 2016/679 o ochraně fyzických osob v souvislosti se zpracováním osobních údajů a o volném pohybu těchto údajů a o zrušení směrnice 95/46/ES (obecné nařízení o ochraně osobních údajů) a dalšími souvisejícími právními předpisy.

Společnost Position s.r.o., se sídlem Londýnská 665/45, 120 00 Praha 2, IČ 26422816, zapsaná v obchodním rejstříku vedeném Městským soudem v Praze, oddíl C, vložka 81053 („Position“) a společnost Vodafone Czech Republic s., se sídlem nám. Junkových 2808/2, 155 00 Praha 5, IČ 25788001, zapsaná v obchodním rejstříku vedeném Městským soudem v Praze, oddíl B, vložka 6064 („Vodafone“) Vás tímto informují, že shromážděné osobní údaje v rozsahu Vaše jméno, příjmení, bydliště, e-mailová adresa a telefonní číslo bude společnost Vodafone, jako správce, a společnost Position, jako zpracovatel, zpracovávat za účelem jejich použití při realizaci povinností v souvislosti se žádostí o stanovisko nebo vyjádření pro řízení podle zákona č. 183/2006 Sb., o územním plánování a stavebním řádu (stavební zákon), a to automatizovaným způsobem nebo v tištěné podobě s tím, že Vaše osobní údaje nebudou zpřístupněny jiným osobám.

Vaše osobní údaje poskytujete dobrovolně a tento souhlas můžete kdykoliv odvolat.

Podrobné informace o ochraně soukromí ve společnosti Vodafone, a to včetně uplatnění vašich práv subjektu údajů naleznete na webu <https://www.vodafone.cz/o-vodafone/ke-stazeni/ochrana-soukromi/>.

**Ing. Pavel Kurečka MOSTY s.r.o.**

Ing. Kateřina Kurečková

Starobělská 83

700 03 Ostrava - Zábřeh

Váš dopis značky / ze dne

311/KK/2021

Naše značka

V077/2021

Vyřizuje / linka

Ing. Petr Cymorek  
558 333 779

Třinec

24.11.2021

Věc:

**Vyjádření k existenci teplárenských zařízení v zájmovém území pro stavbu :**  
**“ Diagnostika lávky přes Olši k nemocnici Třinec “**

Sdělujeme Vám, že v zájmovém území vyznačeném na Vámi zaslaném situačním schématu - k.ú. Lyžbice, viz příloha č.1, **se nenacházejí** teplárenská zařízení v majetku naší společnosti DTT, a.s.

**Potrubí na lávce není v našem majetku.****Platnost vyjádření do 24.11. 2023**

S pozdravem



Distribuce tepla Třinec, a.s.  
Máchova 1131  
739 61 Třinec-Lyžbice 2  
DIČ: CZ64609812  
Tel./fax: 558 333 779 558 333 526

Ing. Petr Cymorek  
Investice a opravy

Telefon

558 333 779  
558 333 526

Fax

558 333 779  
email:  
dttas@seznam.cz

Bankovní spojení

Komerční banka a.s.  
expozitura Třinec  
č.ú.: 193809820277 / 0100

IČO

64609812

DIČ

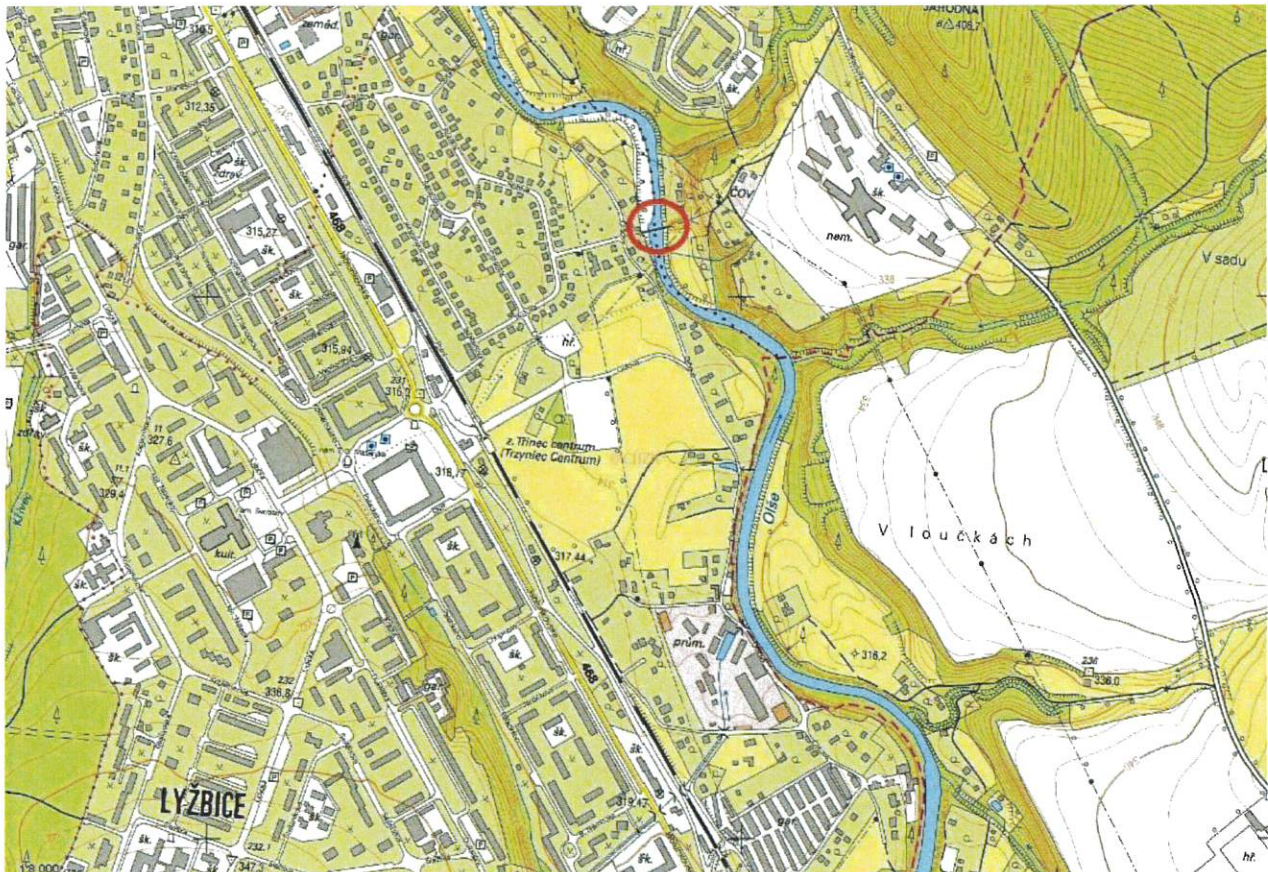
CZ64609812



Příloha č. 1

## VI-2L

Lávka pro pěší přes řeku Olši k nemocnici  
Třinec – Lyžbice



24.11.2021



Distribuce repta Třinec, a.s.  
Máchova 1131  
739 61 Třinec-Lyžbice 2  
DIC: CZ64609812  
Tel./fax: 558 333 222 558 333 526

Ing. Pavel Kurečka s.r.o.  
Starobělská 3151/83  
700 30 Ostrava - Zábřeh

V Třinci dne 01. prosince 2021  
EA/Ci/Cze/163

Věc

**Vyjádření k existenci sítí - „Diagnostika lávky přes Olši k nemocnici“**


V návaznosti na Vaši žádost (zn. 312/KK/2021) doloženou výkresem zájmového území zpracovaným na podkladě katastrální mapy s vyznačením místa umístění výše uvedené lávky přes řeku Olši, nacházející se mezi parc. č. 577/2, k. ú. Dolní Lištná a parc. č. 144/2, k. ú. Lyžbice Vám sdělujeme, že na této lávce, nebo v její blízkosti **ENERGETIKA TŘINEC a.s. nevlastní, ani neprovozuje žádné inženýrské sítě.**

Toto stanovisko je platné 2 roky od data vydání.

S pozdravem

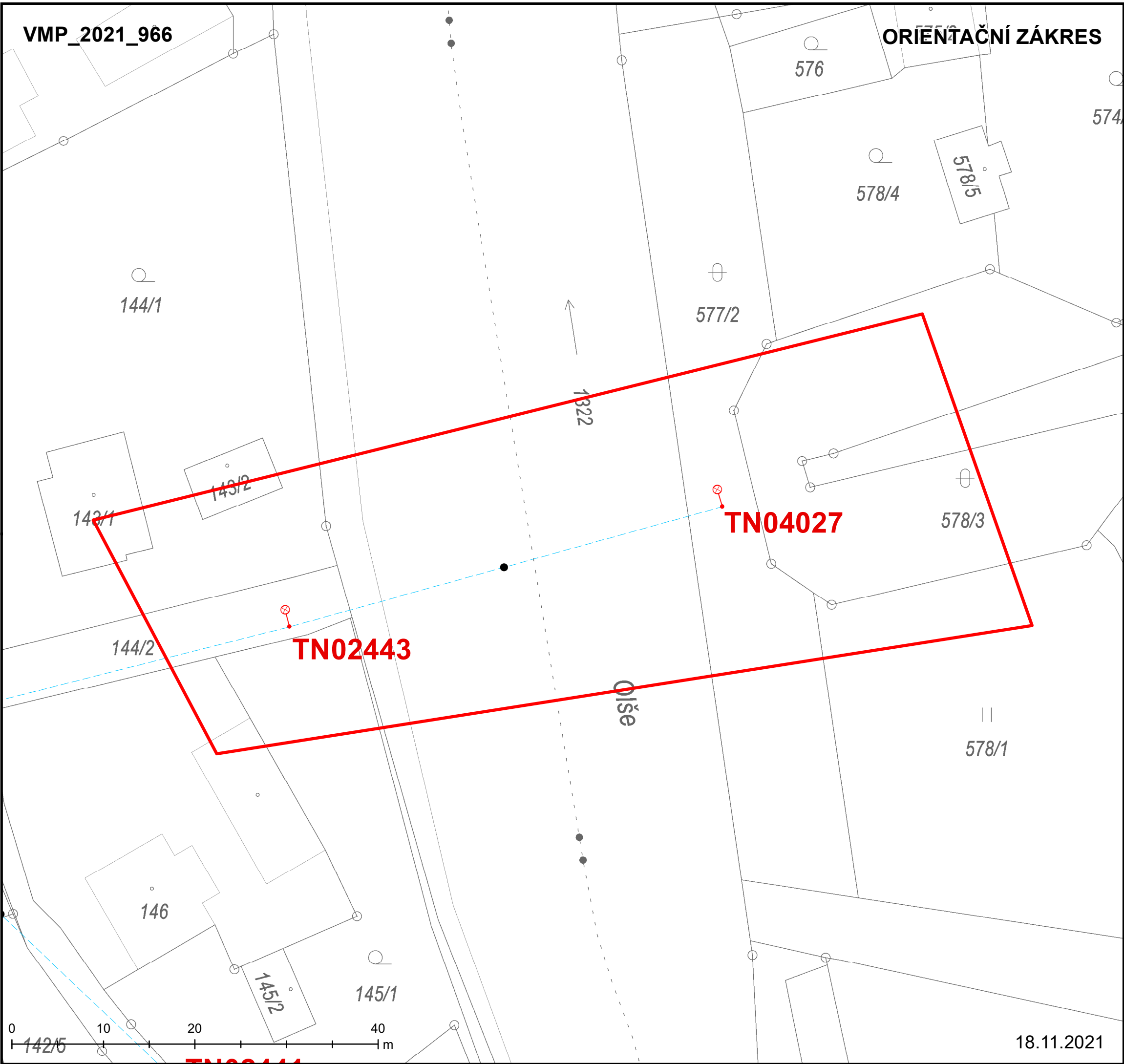






Ing. Jan Čepec  
Technický ředitel

 **ENERGETIKA TŘINEC**  
AKCIOVÁ SPOLEČNOST  
Průmyslová 1024, Staré Město  
739 61 Třinec (7)

**Vyřizuje:** Alan Czempka – 558/532826 





-  žádost o výdej mapových podkladů
-  veřejné osvětlení - stožárové
-  pomocný stožár
-  kabelové vedení - veřejné osv., vrchní