






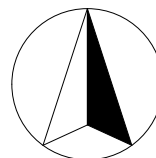


LEGENDA:

-  OBJEKTY V OKOLÍ
-  HRANICE POZEMKŮ DLE KM
-  ZÁJMOVÁ OBLAST - MÍSTO PROVÁDĚNÍ SADOVNICKÝCH ÚPRAV
-  STÁVAJÍCÍ TRASA SILNICE I/11 na parcele č. 1368/1
- ochranné pásmo = 50m
-  VZDUŠNÉ VEDENÍ METAL. KABELU VE SPRÁVĚ TELEFONICA a.s.
- ochranné pásmo sítě = 1,5m
-  PODZEMNÍ VEDENÍ METAL. KABELU VE SPRÁVĚ TELEFONICA a.s.
- ochranné pásmo sítě = 1,5m
-  VZDUŠNÉ VEDENÍ "NN" VE SPRÁVĚ ČEZ DISTRIBUCE a.s.
- ochranné pásmo sítě = 2m
-  STL PLYNOVOD VE SPRÁVĚ RWE DISTRIBUČNÍ SLUŽBY a.s.
- ochranné pásmo sítě = 1m
-  VEŘEJNÝ VODOVOD VE SPRÁVĚ SmVaK OSTRAVA a.s.
- ochranné pásmo sítě = 1,5m
-  STÁVAJÍCÍ VODOVOD ZE STUDNY - mimo provoz
-  STÁVAJÍCÍ DEŠŤOVÁ KANALIZACE ústící do vodoteče, ULIČNÍ VPUŠŤ
-  SPLAŠKOVÁ KANALIZACE SB ústící do žumpy
- délka připojení = 7bm

S



MÍSTO STAVBY pozemky č.: 904/2, 904/15, st. 562, st. 561, K.ú.: Nebory 701793

INVESTOR Město Třinec, Jablunkovská 160, 739 61 Třinec

ARCHITEKT ING. ARCH. JIŘÍ FIALA
NÁM. SVOBODY 527, TŘINEC, 739 61
Číslo autorizace: 3500 Typ autorizace: A


FIALA ARCHITECTS

PROJEKT

Odpočítkové plochy v rámci akce „Nízkonákladové bydlení Nebory“

FÁZE PROJEKTU

DOKUMENTACE PRO PROVEDENÍ STAVBY

NÁZEV VÝKRESU

SITUACE

ČÁST

SADOVNICKÉ ÚPRAVY

INDEX

FORMÁT

210 x 297

MĚŘÍTKO

1 : 1000

P.

K.

DATUM

12/2015

Č.V.

C