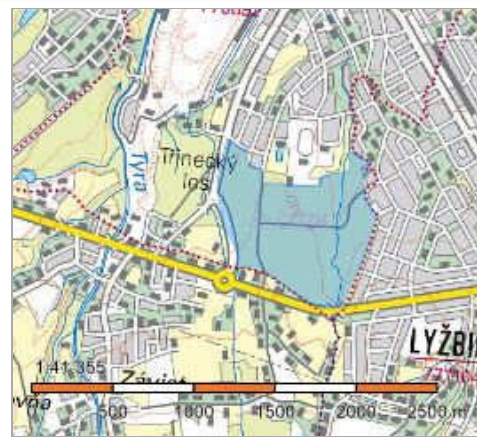


Informace o pozemku

Parcelní číslo:	1576/3
Obec:	Třinec [598810]
Katastrální území:	Třinec [770892]
Číslo LV:	2990
Výměra [m ²]:	624094
Typ parcely:	Parcela katastru nemovitostí
Mapový list:	DKM
Určení výměry:	Ze souřadnic v S-JTSK
Způsob využití:	les jiný než hospodářský
Druh pozemku:	lesní pozemek



Vlastníci, jiní oprávnění

Vlastnické právo	Podíl
Česká republika,	
Právo hospodařit s majetkem státu	Podíl
Lesy České republiky, s.p., Přemyslova 1106/19, Nový Hradec Králové, 50008 Hradec Králové	

Způsob ochrany nemovitosti

Název
pozemek určený k plnění funkcí lesa

Seznam BPEJ

Parcela nemá evidované BPEJ.

Omezení vlastnického práva

Typ
Věcné břemeno zřizování a provozování vedení

Jiné zápisy

Nejsou evidovány žádné jiné zápisy.

Řízení, v rámci kterých byl k nemovitosti zapsán cenový údaj

Nemovitost je v územním obvodu, kde státní správu katastru nemovitostí ČR vykonává [Katastrální úřad pro Moravskoslezský kraj](#), [Katastrální pracoviště Třinec](#)

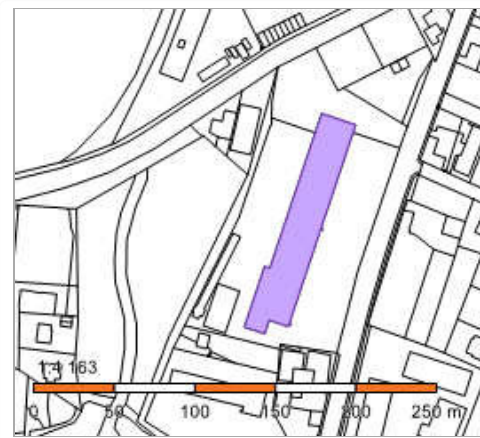
Zobrazené údaje mají informativní charakter. Platnost k 06.11.2017 16:00:00.

© 2004 - 2017 [Český úřad zeměměřický a katastrální](#), [Pod sídlištěm 1800/9, Kobyličky, 18211 Praha 8](#)
Podání určená katastrálním úřadům a pracovištím zasílejte přímo na [jejich e-mail adresu](#).

Verze aplikace: 5.5.0 build 0

Informace o pozemku

Parcelní číslo:	1544/1
Obec:	Třinec [598810]
Katastrální území:	Třinec [770892]
Číslo LV:	3533
Výměra [m ²]:	3155
Typ parcely:	Parcela katastru nemovitostí
Mapový list:	DKM
Určení výměry:	Ze souřadnic v S-JTSK
Druh pozemku:	zastavěná plocha a nádvoří



Součástí je stavba

Budova s číslem popisným:	Staré Město [413208] ; č. p. 848; víceúčelová stavba
Stavba stojí na pozemku:	p. č. 1544/1
Stavební objekt:	č. p. 848
Ulice:	Frýdecká
Adresní místa:	Frýdecká č. p. 848

Vlastníci, jiní oprávnění

Vlastnické právo	Podíl
Moravskoslezský kraj, 28. října 2771/117, Moravská Ostrava, 70200 Ostrava	

Způsob ochrany nemovitosti

Nejsou evidovány žádné způsoby ochrany.

Seznam BPEJ

Parcela nemá evidované BPEJ.

Omezení vlastnického práva

Nejsou evidována žádná omezení.

Jiné zápisy

Nejsou evidovány žádné jiné zápisy.

Řízení, v rámci kterých byl k nemovitosti zapsán cenový údaj

Nemovitost je v územním obvodu, kde státní správu katastru nemovitostí ČR vykonává [Katastrální úřad pro Moravskoslezský kraj, Katastrální pracoviště Třinec](#)

Zobrazené údaje mají informativní charakter. Platnost k 06.11.2017 16:00:00.

Informace o pozemku

Parcelní číslo:	3482/1
Obec:	Třinec [598810]
Katastrální území:	Lyžbice [771104]
Číslo LV:	8739
Výměra [m ²]:	1035
Typ parcely:	Parcela katastru nemovitostí
Mapový list:	DKM
Určení výměry:	Ze souřadnic v S-JTSK
Druh pozemku:	zastavěná plocha a nádvoří



Součástí je stavba

Budova s číslem popisným:	Lyžbice [413267] ; č. p. 795; rodinný dům
Stavba stojí na pozemku:	p. č. 3482/1
Stavební objekt:	č. p. 795
Ulice:	Lidická
Adresní místa:	Lidická č. p. 795

Vlastníci, jiní oprávnění

Vlastnické právo	Podíl
CPI BYTY, a.s., Vladislavova 1390/17, Nové Město, 11000 Praha 1	

Způsob ochrany nemovitosti

Nejsou evidovány žádné způsoby ochrany.

Seznam BPEJ

Parcela nemá evidované BPEJ.

Omezení vlastnického práva

Typ
Věcné břemeno (podle listiny)
Zákaz zcizení a zatížení
Zástavní právo smluvní

Jiné zápisy

Nejsou evidovány žádné jiné zápisy.

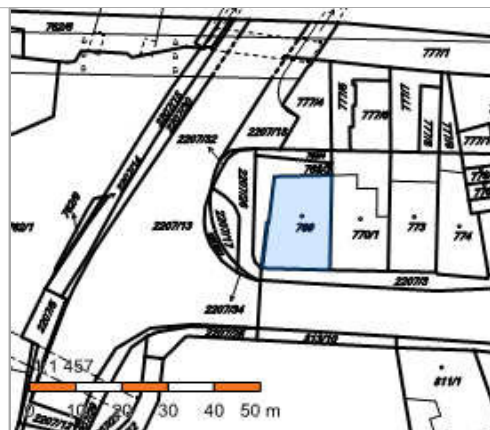
Řízení, v rámci kterých byl k nemovitosti zapsán cenový údaj

Nemovitost je v územním obvodu, kde státní správu katastru nemovitostí ČR vykonává [Katastrální úřad pro Moravskoslezský kraj, Katastrální pracoviště Třinec](#)

Zobrazené údaje mají informativní charakter. Platnost k 06.11.2017 16:00:00.

Informace o pozemku

Parcelní číslo:	769
Obec:	Třinec [598810]
Katastrální území:	Třinec [770892]
Číslo LV:	1049
Výměra [m ²]:	277
Typ parcely:	Parcela katastru nemovitostí
Mapový list:	DKM
Určení výměry:	Ze souřadnic v S-JTSK
Druh pozemku:	zastavěná plocha a nádvoří



Součástí je stavba

Budova s číslem popisným:	Staré Město [413208] ; č. p. 540; stavba občanského vybavení
Stavba stojí na pozemku:	p. č. 769
Stavební objekt:	č. p. 540
Ulice:	1. máje
Adresní místa:	1. máje č. p. 540

Vlastníci, jiní oprávnění

Vlastnické právo	Podíl
Realitní kancelář STING, s.r.o., 1. máje 540, Staré Město, 73961 Třinec	

Způsob ochrany nemovitosti

Nejsou evidovány žádné způsoby ochrany.

Seznam BPEJ

Parcela nemá evidované BPEJ.

Omezení vlastnického práva

Typ
Zástavní právo smluvní

Jiné zápisy

Nejsou evidovány žádné jiné zápisy.

Řízení, v rámci kterých byl k nemovitosti zapsán cenový údaj

Nemovitost je v územním obvodu, kde státní správu katastru nemovitostí ČR vykonává [Katastrální úřad pro Moravskoslezský kraj, Katastrální pracoviště Třinec](#)

Zobrazené údaje mají informativní charakter. Platnost k 28.08.2016 13:00:00.

Informace o pozemku

Parcelní číslo:	318/17
Obec:	Třinec [598810]
Katastrální území:	Třinec [770892]
Číslo LV:	13
Výměra [m ²]:	19854
Typ parcely:	Parcela katastru nemovitostí
Mapový list:	DKM
Určení výměry:	Ze souřadnic v S-JTSK
Druh pozemku:	zastavěná plocha a nádvoří



Součástí je stavba

Budova bez čísla popisného nebo evidenčního:	stavba pro výrobu a skladování
Stavba stojí na pozemku:	p. č. 318/17

Vlastníci, jiní oprávnění

Vlastnické právo	Podíl
TŘINECKÉ ŽELEZÁRNY, a. s., Průmyslová 1000, Staré Město, 73961 Třinec	

Způsob ochrany nemovitosti

Nejsou evidovány žádné způsoby ochrany.

Seznam BPEJ

Parcela nemá evidované BPEJ.

Omezení vlastnického práva

Nejsou evidována žádná omezení.

Jiné zápisy

Typ
Změna výměr obnovou operátu

Řízení, v rámci kterých byl k nemovitosti zapsán cenový údaj

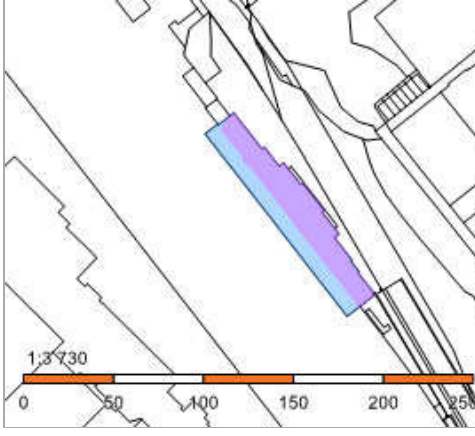
Nemovitost je v územním obvodu, kde státní správu katastru nemovitostí ČR vykonává [Katastrální úřad pro Moravskoslezský kraj, Katastrální pracoviště Třinec](#).

Zobrazené údaje mají informativní charakter. Platnost k 06.11.2017 18:00:00.

© 2004 - 2017 [Český úřad zeměměřický a katastrální](#), Pod sídlištěm 1800/9, Kobyličky, 18211 Praha 8
Podání určená katastrálním úřadům a pracovištím zasílejte přímo na [jejich e-mail adresu](#).

Verze aplikace: 5.5.0 build 0

Informace o pozemku

Parcelní číslo:	2263	
Obec:	Třinec [598810]	
Katastrální území:	Třinec [770892]	
Číslo LV:	11	
Výměra [m²]:	2845	
Typ parcely:	Parcela katastru nemovitostí	
Mapový list:	DKM	
Určení výměry:	Graficky nebo v digitalizované mapě	
Druh pozemku:	zastavěná plocha a nádvoří	

Součástí je stavba

Budova s číslem popisným:	Staré Město [413208] ; č. p. 348; stavba pro dopravu
Stavba stojí na pozemku:	p. č. 2263
Stavební objekt:	č. p. 348
Ulice:	Nádražní
Adresní místa:	Nádražní č. p. 348

Vlastníci, jiní oprávnění

Vlastnické právo	Podíl
Česká republika,	
Právo hospodařit s majetkem státu	Podíl
Správa železniční dopravní cesty, státní organizace, Dlážděná 1003/7, Nové Město, 11000 Praha 1	

Způsob ochrany nemovitosti

Nejsou evidovány žádné způsoby ochrany.

Seznam BPEJ

Parcela nemá evidované BPEJ.

Omezení vlastnického práva

Typ
Věcné břemeno (podle listiny)

Jiné zápisy

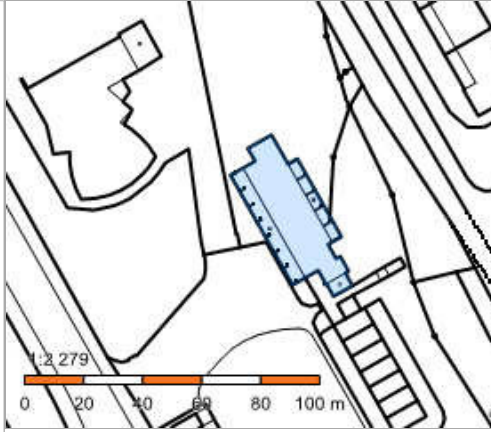
Nejsou evidovány žádné jiné zápisy.

Řízení, v rámci kterých byl k nemovitosti zapsán cenový údaj
--

Nemovitost je v územním obvodu, kde státní správu katastru nemovitostí ČR vykonává [Katastrální úřad pro Moravskoslezský kraj](#),
[Katastrální pracoviště Třinec](#)

Zobrazené údaje mají informativní charakter. Platnost k 06.11.2017 18:00:00.

Informace o pozemku

Parcelní číslo:	3482/1	
Obec:	Třinec [598810]	
Katastrální území:	Lyžbice [771104]	
Číslo LV:	8739	
Výměra [m²]:	1035	
Typ parcely:	Parcela katastru nemovitostí	
Mapový list:	DKM	
Určení výměry:	Ze souřadnic v S-JTSK	
Druh pozemku:	zastavěná plocha a nádvoří	

Součástí je stavba

Budova s číslem popisným:	Lyžbice [413267] ; č. p. 795; rodinný dům
Stavba stojí na pozemku:	p. č. 3482/1
Stavební objekt:	č. p. 795
Ulice:	Lidická
Adresní místa:	Lidická č. p. 795

Vlastníci, jiní oprávnění

Vlastnické právo	Podíl
CPI BYTY, a.s., Vladislavova 1390/17, Nové Město, 11000 Praha 1	

Způsob ochrany nemovitosti

Nejsou evidovány žádné způsoby ochrany.

Seznam BPEJ

Parcela nemá evidované BPEJ.

Omezení vlastnického práva

Typ
Věcné břemeno (podle listiny)
Zákaz zcizení a zatížení
Zástavní právo smluvní

Jiné zápisy

Nejsou evidovány žádné jiné zápisy.

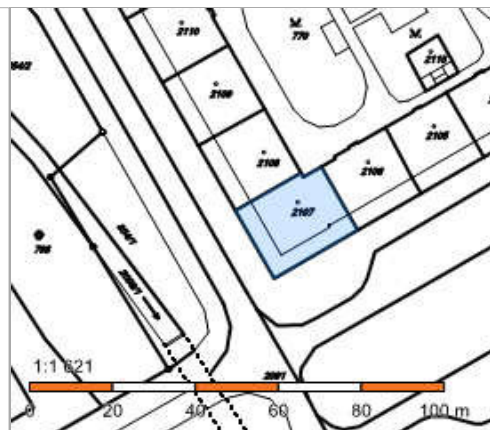
Řízení, v rámci kterých byl k nemovitosti zapsán cenový údaj

Nemovitost je v územním obvodu, kde státní správu katastru nemovitostí ČR vykonává [Katastrální úřad pro Moravskoslezský kraj](#), [Katastrální pracoviště Třinec](#)

Zobrazené údaje mají informativní charakter. Platnost k 28.08.2016 13:00:00.

Informace o pozemku

Parcelní číslo:	2107
Obec:	Třinec [598810]
Katastrální území:	Lyžbice [771104]
Číslo LV:	8739
Výměra [m ²]:	432
Typ parcely:	Parcela katastru nemovitostí
Mapový list:	DKM
Určení výměry:	Graficky nebo v digitalizované mapě
Druh pozemku:	zastavěná plocha a nádvoří



Součástí je stavba

Budova s číslem popisným:	Lyžbice [413267] ; č. p. 388; rodinný dům
Stavba stojí na pozemku:	p. č. 2107
Stavební objekt:	č. p. 388
Ulice:	nám. T. G. Masaryka
Adresní místa:	nám. T. G. Masaryka č. p. 388

Vlastníci, jiní oprávnění

Vlastnické právo	Podíl
CPI BYTY, a.s., Vladislavova 1390/17, Nové Město, 11000 Praha 1	

Způsob ochrany nemovitosti

Nejsou evidovány žádné způsoby ochrany.

Seznam BPEJ

Parcela nemá evidované BPEJ.

Omezení vlastnického práva

Typ
Zákaz zcizení a zatížení
Zástavní právo smluvní

Jiné zápisy

Nejsou evidovány žádné jiné zápisy.

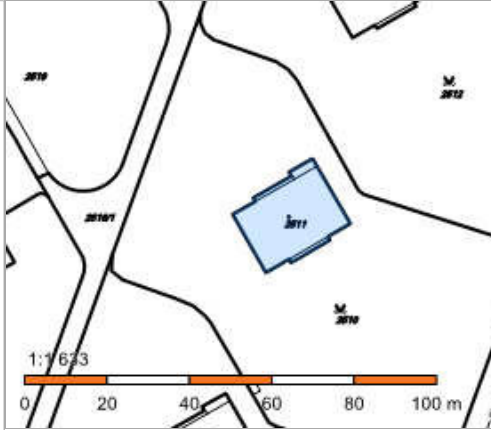
Řízení, v rámci kterých byl k nemovitosti zapsán cenový údaj

Nemovitost je v územním obvodu, kde státní správu katastru nemovitostí ČR vykonává [Katastrální úřad pro Moravskoslezský kraj](#), [Katastrální pracoviště Třinec](#)

Zobrazené údaje mají informativní charakter. Platnost k 28.08.2016 13:00:00.

Informace o pozemku

Parcelní číslo:	2511
Obec:	Třinec [598810]
Katastrální území:	Lyžbice [771104]
Číslo LV:	4976
Výměra [m ²]:	418
Typ parcely:	Parcela katastru nemovitostí
Mapový list:	DKM
Určení výměry:	Ze souřadnic v S-JTSK
Druh pozemku:	zastavěná plocha a nádvoří
Stavba na pozemku:	č. p. 661



Vlastníci, jiní oprávnění

Vlastnické právo	Podíl
SJM Bartosz Bogdan Ing. a Bartoszová Jitka JUDr. Ph.D., Lidická 661, Lyžbice, 73961 Třinec	6700/293223
SJM Bojko Lumír a Bojková Ester, Lidická 661, Lyžbice, 73961 Třinec	6700/293223
Boszczyková Marcela, Lidická 661, Lyžbice, 73961 Třinec	6700/293223
SJM Caputa Petr a Caputová Pavlína, Lidická 661, Lyžbice, 73961 Třinec	6700/293223
Chalupová Marcela, Jaroslava Foglara 883/4, Štýřice, 63900 Brno	6700/293223
SJM Chvastek Lumír a Chvastková Markéta, Lidická 661, Lyžbice, 73961 Třinec	6700/293223
SJM Czudek Rudolf a Czudková Ludmila, Lidická 661, Lyžbice, 73961 Třinec	6700/293223
Čepelík Josef, Lidická 661, Lyžbice, 73961 Třinec	6700/293223
SJM Dosedla Miloslav a Dosedlová Ludmila, Lidická 661, Lyžbice, 73961 Třinec	6700/293223
SJM Gora Martin a Gorová Ivana, Lidická 661, Lyžbice, 73961 Třinec	6700/293223
Hanek Jaroslav, Lidická 661, Lyžbice, 73961 Třinec	6700/293223
Heczko Tomáš, Lidická 661, Lyžbice, 73961 Třinec	6700/293223
Hotová Martina, Lidická 661, Lyžbice, 73961 Třinec	6700/293223
Jakubek Bogdan DiS., č. p. 1179, 73994 Vendryně	6700/879669
Jakubek Petr Mgr., Lidická 661, Lyžbice, 73961 Třinec	6700/879669
Klusová Zuzana, Lidická 661, Lyžbice, 73961 Třinec	6700/293223
Larson Marie, Montana Helena, 1701 Leslie Avenue, Spojené státy	6700/879669
SJM Láska Zdeněk Ing. a Lásková Helena RNDr., Lidická 661, Lyžbice, 73961 Třinec	6700/293223
Lipus Jaromír Ing., Lidická 660, Lyžbice, 73961 Třinec	3350/293223
Lipusová Monika, Lidická 660, Lyžbice, 73961 Třinec	3350/293223
Lysek Milan, Lidická 661, Lyžbice, 73961 Třinec	6700/293223
SJM Madeja Pavel Ing. a Madejová Barbora, Kinská 470, 73961 Třinec	6700/293223
SJM Medek Tomáš a Medková Ludmila, Lidická 661, Lyžbice, 73961 Třinec	6700/293223
Město Třinec, Jablunkovská 160, Staré Město, 73961 Třinec	53393/293223
SJM Mitrenga Jiří a Mitrengová Věra, Lidická 661, Lyžbice, 73961 Třinec	6700/293223
Mrózková Ivana, Lidická 661, Lyžbice, 73961 Třinec	3350/293223

© 2004-2016 Česká zeměměřičská společnost, s.p.a. Podíl: 1800/9, Kobylisy, 18211 Praha 8
K 199/01/1 Radomíra Mgr., Nádražní 842, 73991 Jablunkov
Podání určená katastrálním úřadům a pracovištím zasílejte přímo na [jejich e-mail adresu](#).

Verze aplikace: 5.28.1210

Ondovčák Kamil, Lidická 661, Lyžbice, 73961 Třinec	5330/293223
SJM Pavlas Milan a Pavlasová Dorota, Lidická 661, Lyžbice, 73961 Třinec	6700/293223
SJM Przeczek Libor Ing. a Przeczková Lenka Ing., Lidická 661, Lyžbice, 73961 Třinec	6700/293223
SJM Raszka Jaromír a Raszková Vanda, Lidická 661, Lyžbice, 73961 Třinec	6700/293223
Schmidová Žofie, Lidická 661, Lyžbice, 73961 Třinec	6700/293223
Sedláček Tomáš, Lidická 661, Lyžbice, 73961 Třinec	3350/293223
SJM Sikora Vlastimil a Sikorová Ivana, Lidická 661, Lyžbice, 73961 Třinec	6700/293223
SJM Śmiłowski Česlav a Śmiłowská Marcela, Lidická 661, Lyžbice, 73961 Třinec	6700/293223
Szmeková Jana, Lidická 661, Lyžbice, 73961 Třinec	6700/293223
SJM Turoň Karel a Turoňová Gertruda, Lidická 661, Lyžbice, 73961 Třinec	6700/293223
SJM Valíček Zdeněk a Valíčková Jarmila, Valíček Zdeněk, č. p. 39, 73953 Horní Tošanovice Valíčková Jarmila, Lidická 661, Lyžbice, 73961 Třinec	6700/293223
Worková Bronislava, Lidická 661, Lyžbice, 73961 Třinec	6700/293223
Zajáčová Gabriela Mgr., Lidická 661, Lyžbice, 73961 Třinec	6700/293223
SJM Zubek Petr Bc. a Zubková Renáta, Lidická 661, Lyžbice, 73961 Třinec	6700/293223

Způsob ochrany nemovitosti

Nejsou evidovány žádné způsoby ochrany.

Seznam BPEJ

Parcela nemá evidované BPEJ.

Omezení vlastnického práva

Typ
Upozornění: Omezení a jiné zápisy vztahující se ke spoluvlastníkům se zobrazují u příslušných jednotek

Jiné zápisy

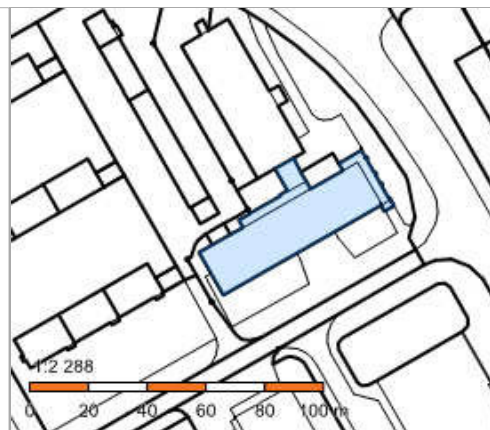
Typ
Upozornění: Omezení a jiné zápisy vztahující se ke spoluvlastníkům se zobrazují u příslušných jednotek
Řízení, v rámci kterých byl k nemovitosti zapsán cenový údaj

Nemovitost je v územním obvodu, kde státní správu katastru nemovitostí ČR vykonává [Katastrální úřad pro Moravskoslezský kraj, Katastrální pracoviště Třinec](#)

Zobrazené údaje mají informativní charakter. Platnost k 28.08.2016 13:00:00.

Informace o pozemku

Parcelní číslo:	2522
Obec:	Třinec [598810]
Katastrální území:	Lyžbice [771104]
Číslo LV:	9211
Výměra [m ²]:	1269
Typ parcely:	Parcela katastru nemovitostí
Mapový list:	DKM
Určení výměry:	Graficky nebo v digitalizované mapě
Druh pozemku:	zastavěná plocha a nádvoří
Stavba na pozemku:	č. p. 527



Vlastníci, jiní oprávnění

Vlastnické právo	Podíl
KARTA GROUP, a.s., nám. Svobody 527, Lyžbice, 73961 Třinec	

Způsob ochrany nemovitosti

Nejsou evidovány žádné způsoby ochrany.

Seznam BPEJ

Parcela nemá evidované BPEJ.

Omezení vlastnického práva

Typ
Upozornění: Omezení a jiné zápisy vztahující se ke spoluvlastníkům se zobrazují u příslušných jednotek

Jiné zápisy

Typ
Upozornění: Omezení a jiné zápisy vztahující se ke spoluvlastníkům se zobrazují u příslušných jednotek

Řízení, v rámci kterých byl k nemovitosti zapsán cenový údaj

Nemovitost je v územním obvodu, kde státní správu katastru nemovitostí ČR vykonává [Katastrální úřad pro Moravskoslezský kraj, Katastrální pracoviště Třinec](#)

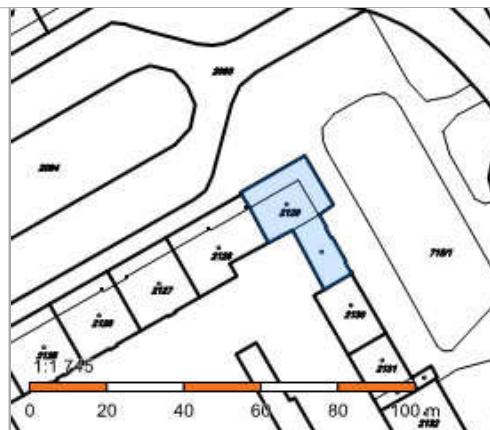
Zobrazené údaje mají informativní charakter. Platnost k 28.08.2016 13:00:00.

© 2004 - 2016 [Český úřad zeměměřický a katastrální](#), [Pod sídlištěm 1800/9, Kobylisy, 18211 Praha 8](#)
Podání určená katastrálními úřady a pracovišti zasílejte přímo na [jejich e-mail adresu](#).

Verze aplikace: 5.3.2 build 0

Informace o pozemku

Parcelní číslo:	2129
Obec:	Třinec [598810]
Katastrální území:	Lyžbice [771104]
Číslo LV:	5004
Výměra [m ²]:	434
Typ parcely:	Parcela katastru nemovitostí
Mapový list:	DKM
Určení výměry:	Graficky nebo v digitalizované mapě
Druh pozemku:	zastavěná plocha a nádvoří



Součástí je stavba

Budova s číslem popisným:	Lyžbice [413267] ; č. p. 406; bytový dům
Stavba stojí na pozemku:	p. č. 2129
Stavební objekt:	č. p. 406
Ulice:	Jablunkovská
Adresní místa:	Jablunkovská č. p. 406

Vlastníci, jiní oprávnění

Vlastnické právo	Podíl
Město Třinec, Jablunkovská 160, Staré Město, 73961 Třinec	

Způsob ochrany nemovitosti

Nejsou evidovány žádné způsoby ochrany.

Seznam BPEJ

Parcela nemá evidované BPEJ.

Omezení vlastnického práva

Nejsou evidována žádná omezení.

Jiné zápisy

Typ
Změna výměr obnovou operátu

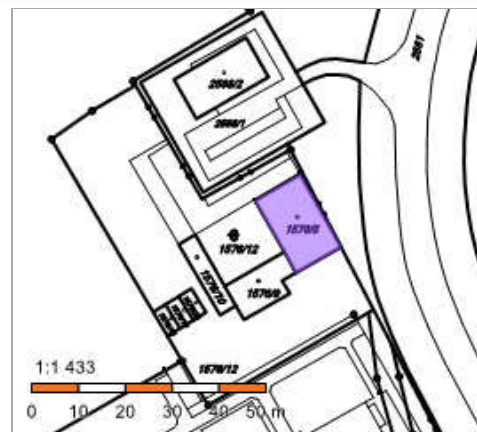
Řízení, v rámci kterých byl k nemovitosti zapsán cenový údaj

Nemovitost je v územním obvodu, kde státní správu katastru nemovitostí ČR vykonává [Katastrální úřad pro Moravskoslezský kraj](#), [Katastrální pracoviště Třinec](#)

Zobrazené údaje mají informativní charakter. Platnost k 28.08.2016 13:00:00.

Informace o pozemku

Parcelní číslo:	1576/8
Obec:	Třinec [598810]
Katastrální území:	Třinec [770892]
Číslo LV:	3346
Výměra [m ²]:	197
Typ parcely:	Parcela katastru nemovitostí
Mapový list:	DKM
Určení výměry:	Ze souřadnic v S-JTSK
Druh pozemku:	zastavěná plocha a nádvoří



Součástí je stavba

Budova s číslem popisným:	Lyžbice [413267] ; č. p. 623; stavba občanského vybavení
Stavba stojí na pozemku:	p. č. 1576/8
Stavební objekt:	č. p. 623
Ulice:	Kopernikova
Adresní místa:	Kopernikova č. p. 623

Vlastníci, jiní oprávnění

Vlastnické právo	Podíl
ČEZ Korporátní služby, s.r.o., 28. října 3123/152, Moravská Ostrava, 70200 Ostrava	

Způsob ochrany nemovitosti

Nejsou evidovány žádné způsoby ochrany.

Seznam BPEJ

Parcela nemá evidované BPEJ.

Omezení vlastnického práva

Typ
Věcné břemeno zřizování a provozování vedení

Jiné zápisy

Typ
Změna výměr obnovou operátu

Řízení, v rámci kterých byl k nemovitosti zapsán cenový údaj

Nemovitost je v územním obvodu, kde státní správu katastru nemovitostí ČR vykonává [Katastrální úřad pro Moravskoslezský kraj, Katastrální pracoviště Třinec](#)

Zobrazené údaje mají informativní charakter. Platnost k 06.11.2017 18:00:00.

Informace o pozemku

Parcelní číslo:	2561
Obec:	Třinec [598810]
Katastrální území:	Lyžbice [771104]
Číslo LV:	5004
Výměra [m ²]:	16975
Typ parcely:	Parcela katastru nemovitostí
Mapový list:	DKM
Určení výměry:	Ze souřadnic v S-JTSK
Způsob využití:	ostatní komunikace
Druh pozemku:	ostatní plocha



Vlastníci, jiní oprávnění

Vlastnické právo	Podíl
Město Třinec, Jablunkovská 160, Staré Město, 73961 Třinec	

Způsob ochrany nemovitosti

Nejsou evidovány žádné způsoby ochrany.

Seznam BPEJ

Parcela nemá evidované BPEJ.

Omezení vlastnického práva

Typ
Věcné břemeno (podle listiny)
Věcné břemeno vedení
Věcné břemeno zřízení a provozování vedení

Jiné zápisy

Typ
Změna výměr obnovou operátu

Řízení, v rámci kterých byl k nemovitosti zapsán cenový údaj

Nemovitost je v územním obvodu, kde státní správu katastru nemovitostí ČR vykonává [Katastrální úřad pro Moravskoslezský kraj](#), [Katastrální pracoviště Třinec](#)

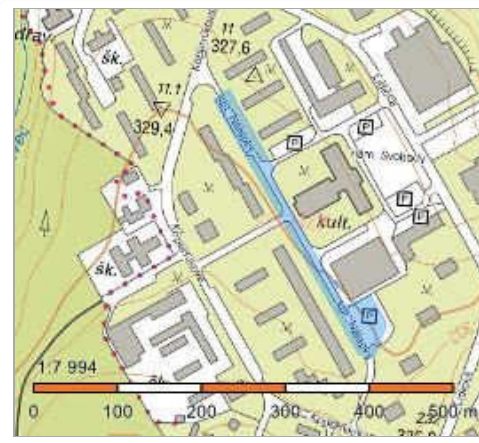
Zobrazené údaje mají informativní charakter. Platnost k 06.11.2017 18:00:00.

© 2004 - 2017 [Český úřad zeměměřický a katastrální](#), [Pod sídlištěm 1800/9, Kobyličky, 18211 Praha 8](#)
Podání určená katastrálním úřadům a pracovištím zasílejte přímo na [jejich e-mail adresu](#).

Verze aplikace: 5.5.0 build 0

Informace o pozemku

Parcelní číslo:	2519
Obec:	Třinec [598810]
Katastrální území:	Lyžbice [771104]
Číslo LV:	5004
Výměra [m ²]:	7755
Typ parcely:	Parcela katastru nemovitostí
Mapový list:	DKM
Určení výměry:	Graficky nebo v digitalizované mapě
Způsob využití:	ostatní komunikace
Druh pozemku:	ostatní plocha



Vlastníci, jiní oprávnění

Vlastnické právo	Podíl
Město Třinec, Jablunkovská 160, Staré Město, 73961 Třinec	

Způsob ochrany nemovitosti

Nejsou evidovány žádné způsoby ochrany.

Seznam BPEJ

Parcela nemá evidované BPEJ.

Omezení vlastnického práva

Typ
Věcné břemeno vedení
Věcné břemeno zřizování a provozování vedení

Jiné zápisy

Typ
Změna výměr obnovou operátu

Řízení, v rámci kterých byl k nemovitosti zapsán cenový údaj

Nemovitost je v územním obvodu, kde státní správu katastru nemovitostí ČR vykonává [Katastrální úřad pro Moravskoslezský kraj, Katastrální pracoviště Třinec](#)

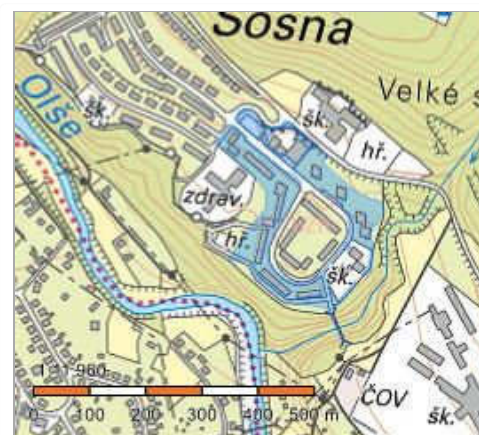
Zobrazené údaje mají informativní charakter. Platnost k 06.11.2017 18:00:00.

© 2004 - 2017 [Český úřad zeměměřický a katastrální](#), [Pod sídlištěm 1800/9, Kobyličky, 18211 Praha 8](#)
Podání určená katastrálním úřadům a pracovištím zasílejte přímo na [jejich e-mail adresu](#).

Verze aplikace: 5.5.0 build 0

Informace o pozemku

Parcelní číslo:	561/6
Obec:	Třinec [598810]
Katastrální území:	Dolní Líštná [771091]
Číslo LV:	4906
Výměra [m ²]:	27862
Typ parcely:	Parcela katastru nemovitostí
Mapový list:	DKM
Určení výměry:	Graficky nebo v digitalizované mapě
Způsob využití:	zeleň
Druh pozemku:	ostatní plocha



Vlastníci, jiní oprávnění

Vlastnické právo

Podíl

Město Třinec, Jablunkovská 160, Staré Město, 73961 Třinec

Způsob ochrany nemovitosti

Nejsou evidovány žádné způsoby ochrany.

Seznam BPEJ

Parcela nemá evidované BPEJ.

Omezení vlastnického práva

Typ

Věcné břemeno zřizování a provozování vedení

Jiné zápisy

Nejsou evidovány žádné jiné zápisy.

Řízení, v rámci kterých byl k nemovitosti zapsán cenový údaj

Nemovitost je v územním obvodu, kde státní správu katastru nemovitostí ČR vykonává [Katastrální úřad pro Moravskoslezský kraj, Katastrální pracoviště Třinec](#)

Zobrazené údaje mají informativní charakter. Platnost k 06.11.2017 18:00:00.

© 2004 - 2017 [Český úřad zeměměřický a katastrální](#), Pod sídlištěm 1800/9, Kobylisy, 18211 Praha 8
Podání určená katastrálním úřadům a pracovištím zasílejte přímo na [jejich e-mail adresu](#).

Verze aplikace: 5.5.0 build 0

Informace o pozemku

Parcelní číslo:	2495
Obec:	Třinec [598810]
Katastrální území:	Lyžbice [771104]
Číslo LV:	10640
Výměra [m ²]:	417
Typ parcely:	Parcela katastru nemovitostí
Mapový list:	DKM
Určení výměry:	Ze souřadnic v S-JTSK
Druh pozemku:	zastavěná plocha a nádvoří



Součástí je stavba

Budova s číslem popisným:	Lyžbice [413267] ; č. p. 545; bytový dům
Stavba stojí na pozemku:	p. č. 2495
Stavební objekt:	č. p. 545
Ulice:	Lidická
Adresní místa:	Lidická č. p. 545

Vlastníci, jiní oprávnění

Vlastnické právo	Podíl
Bytové družstvo Lidická 545, Lidická 545, Lyžbice, 73961 Třinec	

Způsob ochrany nemovitosti

Nejsou evidovány žádné způsoby ochrany.

Seznam BPEJ

Parcela nemá evidované BPEJ.

Omezení vlastnického práva

Typ
Věcné břemeno (podle listiny)

Jiné zápisy

Nejsou evidovány žádné jiné zápisy.

Řízení, v rámci kterých byl k nemovitosti zapsán cenový údaj

Nemovitost je v územním obvodu, kde státní správu katastru nemovitostí ČR vykonává [Katastrální úřad pro Moravskoslezský kraj, Katastrální pracoviště Třinec](#)

Zobrazené údaje mají informativní charakter. Platnost k 06.11.2017 18:00:00.

Informace o pozemku

Parcelní číslo:	1371
Obec:	Třinec [598810]
Katastrální území:	Dolní Líštná [771091]
Číslo LV:	5541
Výměra [m ²]:	368
Typ parcely:	Parcela katastru nemovitostí
Mapový list:	DKM
Určení výměry:	Ze souřadnic v S-JTSK
Druh pozemku:	zastavěná plocha a nádvoří
Stavba na pozemku:	č. p. 364



Vlastníci, jiní oprávnění

Vlastnické právo	Podíl
SJM Ascher Lubomír Ing. a Ascherová Jiřina, Sosnová 364, Dolní Líštná, 73961 Třinec	6137/205787
SJM Bichler Vladimír MUDr. a Bichlerová Zlatka Mgr., Sosnová 364, Dolní Líštná, 73961 Třinec	7464/205787
Chodurová Barbara, Sosnová 364, Dolní Líštná, 73961 Třinec	6137/205787
SJM Cieslar Armin a Cieslarová Helena, Sosnová 364, Dolní Líštná, 73961 Třinec	6145/205787
Foldynová Eva, Sosnová 364, Dolní Líštná, 73961 Třinec	7464/205787
SJM Gembala Václav MUDr. a Gembalová Yvona MUDr., Sosnová 364, Dolní Líštná, 73961 Třinec	6137/205787
Gvoth Lukáš, Sosnová 364, Dolní Líštná, 73961 Třinec	6145/411574
Gvothová Eva, Sosnová 364, Dolní Líštná, 73961 Třinec	6145/411574
Hadravová Věra, Sosnová 364, Dolní Líštná, 73961 Třinec	6145/205787
Hlawiczka Zdislav, Sosnová 364, Dolní Líštná, 73961 Třinec	6145/205787
SJM Hudcovský Juraj RNDr. a Hudcovská Jarmila Mgr., Sosnová 364, Dolní Líštná, 73961 Třinec	6145/205787
SJM Jež Radim PhDr. a Ježová Bichlerová Lenka Mgr., Sosnová 364, Dolní Líštná, 73961 Třinec	7464/205787
Kalus Josef, Sosnová 364, Dolní Líštná, 73961 Třinec	6123/205787
Kawuloková Renata, Sosnová 364, Dolní Líštná, 73961 Třinec	6137/205787
Kolařík Jiří, Sosnová 364, Dolní Líštná, 73961 Třinec	6145/205787
SJM Kuczera Kryštof a Kuczerová Adriana, Sosnová 364, Dolní Líštná, 73961 Třinec	6137/205787
Matoušková Markéta, Sosnová 364, Dolní Líštná, 73961 Třinec	6137/205787
SJM Mitrenga Miroslav a Mitrengová Danuta, Sosnová 364, Dolní Líštná, 73961 Třinec	6145/205787
SJM Murcina Leopold a Murcinová Jarmila, Sosnová 364, Dolní Líštná, 73961 Třinec	7464/205787
Nieslaníková Markéta, Sosnová 364, Dolní Líštná, 73961 Třinec	6145/205787
Pelcnerová Zdenka, Sosnová 364, Dolní Líštná, 73961 Třinec	6145/205787
SJM Plevko Štěpán a Plevková Božena, Sosnová 364, Dolní Líštná, 73961 Třinec	6145/205787
Pryszcz Patrik, č. p. 16, 73981 Košařiska	6145/411574
Pryszczová Lucyna, Sosnová 364, Dolní Líštná, 73961 Třinec	6145/411574
Rádllová Soňa, Sosnová 364, Dolní Líštná, 73961 Třinec	7464/205787
Rusniok Martin, Sosnová 378, Dolní Líštná, 73961 Třinec	6145/411574

© 2004-2017 Český katastr nemovitostí, Dolní Lištná, 73961 Třinec
Rusnok Vojtěch, Sosnová 364, Dolní Lištná, 73961 Třinec
Podání určená katastrálním úřadům a pracovištím zasílejte přímo na [jejich e-mail adresu](#).

Verze aplikace: 5.20.18.0
6145/205787

SJM Sikora Pavel Mgr. a Sikorová Vilma Mgr., Sosnová 364, Dolní Lištná, 73961 Třinec	7464/205787
Sliwková Daniela Mgr., Sosnová 364, Dolní Lištná, 73961 Třinec	6137/205787
SJM Stryja Jaroslav a Stryjová Marta, Sosnová 364, Dolní Lištná, 73961 Třinec	6145/205787
SJM Szlaur Josef a Szlaurová Dana, Sosnová 364, Dolní Lištná, 73961 Třinec	6145/205787
SJM Škrip Karel a Škripová Anna, Sosnová 364, Dolní Lištná, 73961 Třinec	6137/205787
Wojtasová Gabriela, Sosnová 364, Dolní Lištná, 73961 Třinec	6145/411574
SJM Wolný Antonín a Wolná Anna, Sosnová 364, Dolní Lištná, 73961 Třinec	6145/205787
SJM Zátopek Rostislav a Zátopková Miluše, Sosnová 364, Dolní Lištná, 73961 Třinec	7464/205787

Způsob ochrany nemovitosti

Nejsou evidovány žádné způsoby ochrany.

Seznam BPEJ

Parcela nemá evidované BPEJ.

Omezení vlastnického práva

Typ
Upozornění: Omezení a jiné zápisy vztahující se ke spoluvlastníkům se zobrazují u příslušných jednotek

Jiné zápisy

Typ
Upozornění: Omezení a jiné zápisy vztahující se ke spoluvlastníkům se zobrazují u příslušných jednotek
Řízení, v rámci kterých byl k nemovitosti zapsán cenový údaj

Nemovitost je v územním obvodu, kde státní správu katastru nemovitostí ČR vykonává [Katastrální úřad pro Moravskoslezský kraj, Katastrální pracoviště Třinec](#).

Zobrazené údaje mají informativní charakter. Platnost k 06.11.2017 18:00:00.

Informace o pozemku

Parcelní číslo:	2090/1
Obec:	Třinec [598810]
Katastrální území:	Lyžbice [771104]
Číslo LV:	5004
Výměra [m ²]:	10462
Typ parcely:	Parcela katastru nemovitostí
Mapový list:	DKM
Určení výměry:	Ze souřadnic v S-JTSK
Způsob využití:	ostatní komunikace
Druh pozemku:	ostatní plocha



Vlastníci, jiní oprávnění

Vlastnické právo

Podíl

Město Třinec, Jablunkovská 160, Staré Město, 73961 Třinec

Způsob ochrany nemovitosti

Nejsou evidovány žádné způsoby ochrany.

Seznam BPEJ

Parcela nemá evidované BPEJ.

Omezení vlastnického práva

Typ

Věcné břemeno vedení

Věcné břemeno zřizování a provozování vedení

Jiné zápisy

Nejsou evidovány žádné jiné zápisy.

Řízení, v rámci kterých byl k nemovitosti zapsán cenový údaj

Objekt je dotčen změnou právního vztahu: [V-4827/2017](#),

Nemovitost je v územním obvodu, kde státní správu katastru nemovitostí ČR vykonává [Katastrální úřad pro Moravskoslezský kraj](#),
[Katastrální pracoviště Třinec](#)

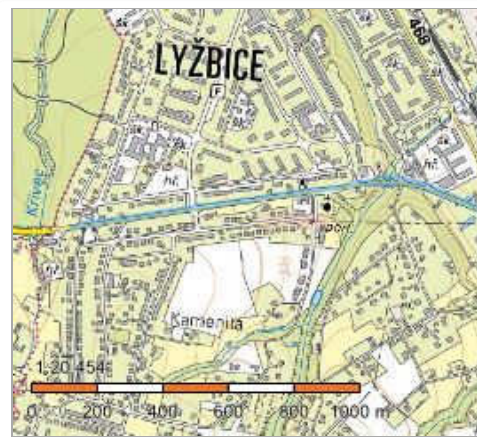
Zobrazené údaje mají informativní charakter. Platnost k 06.11.2017 18:00:00.

© 2004 - 2017 [Český úřad zeměměřický a katastrální](#), [Pod sídlištěm 1800/9, Kobyličky, 18211 Praha 8](#)
Podání určená katastrálními úřady a pracovišti zasílejte přímo na [jejich e-mail adresu](#).

Verze aplikace: 5.5.0 build 0

Informace o pozemku

Parcelní číslo:	2081/1
Obec:	Třinec [598810]
Katastrální území:	Lyžbice [771104]
Číslo LV:	8568
Výměra [m ²]:	26103
Typ parcely:	Parcela katastru nemovitostí
Mapový list:	DKM
Určení výměry:	Graficky nebo v digitalizované mapě
Způsob využití:	silnice
Druh pozemku:	ostatní plocha



Vlastníci, jiní oprávnění

Vlastnické právo	Podíl
Česká republika,	
Příslušnost hospodařit s majetkem státu	Podíl
Ředitelství silnic a dálnic ČR, Na Pankráci 546/56, Nusle, 14000 Praha 4	

Způsob ochrany nemovitosti

Nejsou evidovány žádné způsoby ochrany.

Seznam BPEJ

Parcela nemá evidované BPEJ.

Omezení vlastnického práva

Typ
Věcné břemeno (podle listiny)
Věcné břemeno užívání
Věcné břemeno zřizování a provozování vedení
Zahájení exekuce - Ředitelství silnic a dálnic ČR

Jiné zápisy

Typ
Změna výměr obnovou operátu
Změna číslování parcel

Řízení, v rámci kterých byl k nemovitosti zapsán cenový údaj

Nemovitost je v územním obvodu, kde státní správu katastru nemovitostí ČR vykonává [Katastrální úřad pro Moravskoslezský kraj](#), [Katastrální pracoviště Třinec](#)

Zobrazené údaje mají informativní charakter. Platnost k 06.11.2017 18:00:00.

Informace o pozemku

Parcelní číslo:	1245/3
Obec:	Třinec [598810]
Katastrální území:	Třinec [770892]
Číslo LV:	1215
Výměra [m ²]:	331
Typ parcely:	Parcela katastru nemovitostí
Mapový list:	DKM
Určení výměry:	Ze souřadnic v S-JTSK
Druh pozemku:	zastavěná plocha a nádvoří



Součástí je stavba

Budova s číslem popisným:	Staré Město [413208] ; č. p. 551; rodinný dům
Stavba stojí na pozemku:	p. č. 1245/3
Stavební objekt:	č. p. 551
Ulice:	nám. Míru
Adresní místa:	nám. Míru č. p. 551

Vlastníci, jiní oprávnění

Vlastnické právo	Podíl
SJM Ježek Jiří Mgr. a Ježková Eva Ing., náměstí ČSA 183/6, 73701 Český Těšín	1/2
Rajcová Lucie, Slezská 1411/38, 73701 Český Těšín	1/2

Způsob ochrany nemovitosti

Nejsou evidovány žádné způsoby ochrany.

Seznam BPEJ

Parcela nemá evidované BPEJ.

Omezení vlastnického práva

Typ
Věčné břemeno užívání

Jiné zápisy

Nejsou evidovány žádné jiné zápisy.

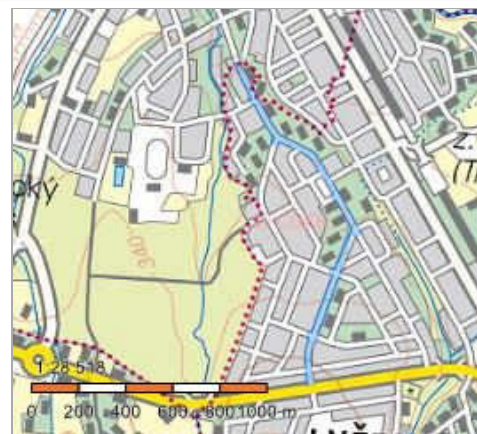
Řízení, v rámci kterých byl k nemovitosti zapsán cenový údaj

Nemovitost je v územním obvodu, kde státní správu katastru nemovitostí ČR vykonává [Katastrální úřad pro Moravskoslezský kraj, Katastrální pracoviště Třinec](#)

Zobrazené údaje mají informativní charakter. Platnost k 06.11.2017 18:00:00.

Informace o pozemku

Parcelní číslo:	2506
Obec:	Třinec [598810]
Katastrální území:	Lyžbice [771104]
Číslo LV:	5004
Výměra [m ²]:	46278
Typ parcely:	Parcela katastru nemovitostí
Mapový list:	DKM
Určení výměry:	Graficky nebo v digitalizované mapě
Způsob využití:	ostatní komunikace
Druh pozemku:	ostatní plocha



Vlastníci, jiní oprávnění

Vlastnické právo	Podíl
Město Třinec, Jablunkovská 160, Staré Město, 73961 Třinec	

Způsob ochrany nemovitosti

Nejsou evidovány žádné způsoby ochrany.

Seznam BPEJ

Parcela nemá evidované BPEJ.

Omezení vlastnického práva

Typ
Věcné břemeno (podle listiny)
Věcné břemeno vedení
Věcné břemeno zřízení a provozování vedení

Jiné zápisy

Typ
Změna výměr obnovou operátu

Řízení, v rámci kterých byl k nemovitosti zapsán cenový údaj

Nemovitost je v územním obvodu, kde státní správu katastru nemovitostí ČR vykonává [Katastrální úřad pro Moravskoslezský kraj](#), [Katastrální pracoviště Třinec](#)

Zobrazené údaje mají informativní charakter. Platnost k 06.11.2017 18:00:00.

Informace o pozemku

Parcelní číslo:	848/13
Obec:	Třinec [598810]
Katastrální území:	Třinec [770892]
Číslo LV:	3246
Výměra [m ²]:	134
Typ parcely:	Parcela katastru nemovitostí
Mapový list:	DKM
Určení výměry:	Ze souřadnic v S-JTSK
Druh pozemku:	zastavěná plocha a nádvoří



Součástí je stavba

Budova s číslem popisným:	Staré Město [413208] č. p. 639; rodinný dům
Stavba stojí na pozemku:	p. č. 848/13
Stavební objekt:	č. p. 639
Ulice:	nám. Míru
Adresní místa:	nám. Míru č. p. 639

Vlastníci, jiní oprávnění

Vlastnické právo	Podíl
CPI BYTY, a.s., Vladislavova 1390/17, Nové Město, 11000 Praha 1	

Způsob ochrany nemovitosti

Nejsou evidovány žádné způsoby ochrany.

Seznam BPEJ

Parcela nemá evidované BPEJ.

Omezení vlastnického práva

Typ
Věcné břemeno (podle listiny)
Zákaz zcizení a zatížení
Zástavní právo smluvní

Jiné zápisy

Nejsou evidovány žádné jiné zápisy.

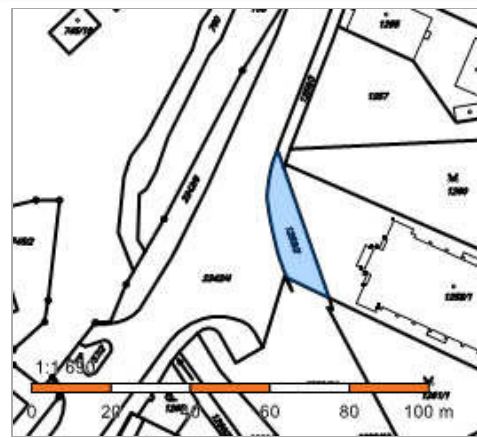
Řízení, v rámci kterých byl k nemovitosti zapsán cenový údaj
--

Nemovitost je v územním obvodu, kde státní správu katastru nemovitostí ČR vykonává [Katastrální úřad pro Moravskoslezský kraj](#), [Katastrální pracoviště Třinec](#)

Zobrazené údaje mají informativní charakter. Platnost k 06.11.2017 18:00:00.

Informace o pozemku

Parcelní číslo:	1258/2
Obec:	Třinec [598810]
Katastrální území:	Třinec [770892]
Číslo LV:	1152
Výměra [m ²]:	236
Typ parcely:	Parcela katastru nemovitostí
Mapový list:	DKM
Určení výměry:	Graficky nebo v digitalizované mapě
Způsob využití:	ostatní komunikace
Druh pozemku:	ostatní plocha



Vlastníci, jiní oprávnění

Vlastnické právo

Podíl

Farní sbor Slezské církve evangelické a. v. v Třinci, Revoluční 609, Staré Město, 73961 Třinec

Způsob ochrany nemovitosti

Nejsou evidovány žádné způsoby ochrany.

Seznam BPEJ

Parcela nemá evidované BPEJ.

Omezení vlastnického práva

Nejsou evidována žádná omezení.

Jiné zápisy

Typ

Změna výměr obnovou operátu

Řízení, v rámci kterých byl k nemovitosti zapsán cenový údaj

Nemovitost je v územním obvodu, kde státní správu katastru nemovitostí ČR vykonává [Katastrální úřad pro Moravskoslezský kraj, Katastrální pracoviště Třinec](#)

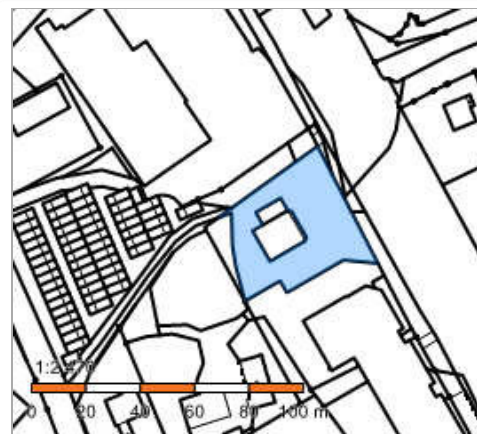
Zobrazené údaje mají informativní charakter. Platnost k 06.11.2017 18:00:00.

© 2004 - 2017 [Český úřad zeměměřický a katastrální](#), Pod sídlištěm 1800/9, Kobylisy, 18211 Praha 8
Podání určená katastrálním úřadům a pracovištím zasílejte přímo na [jejich e-mail adresu](#).

Verze aplikace: 5.5.0 build 0

Informace o pozemku

Parcelní číslo:	1293/9
Obec:	Třinec [598810]
Katastrální území:	Třinec [770892]
Číslo LV:	1285
Výměra [m ²]:	1483
Typ parcely:	Parcela katastru nemovitostí
Mapový list:	DKM
Určení výměry:	Ze souřadnic v S-JTSK
Způsob využití:	ostatní komunikace
Druh pozemku:	ostatní plocha



Vlastníci, jiní oprávnění

Vlastnické právo	Podíl
Autoset Centrum s.r.o., Lidická 166, Staré Město, 73961 Třinec	

Způsob ochrany nemovitosti

Nejsou evidovány žádné způsoby ochrany.

Seznam BPEJ

Parcela nemá evidované BPEJ.

Omezení vlastnického práva

Typ
Věcné břemeno (podle listiny)
Zástavní právo smluvní

Jiné zápisy

Typ
Změna výměr obnovou operátu

Řízení, v rámci kterých byl k nemovitosti zapsán cenový údaj

Nemovitost je v územním obvodu, kde státní správu katastru nemovitostí ČR vykonává [Katastrální úřad pro Moravskoslezský kraj, Katastrální pracoviště Třinec](#)

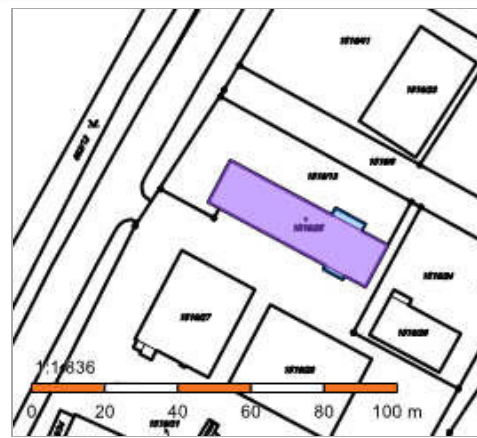
Zobrazené údaje mají informativní charakter. Platnost k 06.11.2017 18:00:00.

© 2004 - 2017 [Český úřad zeměměřický a katastrální](#), [Pod sídlištěm 1800/9, Kobyličky, 18211 Praha 8](#)
Podání určená katastrálním úřadům a pracovištím zasílejte přímo na [jejich e-mail adresu](#).

Verze aplikace: 5.5.0 build 0

Informace o pozemku

Parcelní číslo:	1516/25
Obec:	Třinec [598810]
Katastrální území:	Třinec [770892]
Číslo LV:	3291
Výměra [m ²]:	661
Typ parcely:	Parcela katastru nemovitostí
Mapový list:	DKM
Určení výměry:	Ze souřadnic v S-JTSK
Druh pozemku:	zastavěná plocha a nádvoří



Součástí je stavba

Budova s číslem popisným:	Staré Město [413208] ; č. p. 201; stavba pro výrobu a skladování
Stavba stojí na pozemku:	p. č. 1516/25
Stavební objekt:	č. p. 201
Ulice:	Frýdecká
Adresní místa:	Frýdecká č. p. 201

Vlastníci, jiní oprávnění

Vlastnické právo	Podíl
KARIPER a.s., Frýdecká 272, Staré Město, 73961 Třinec	

Způsob ochrany nemovitosti

Nejsou evidovány žádné způsoby ochrany.

Seznam BPEJ

Parcela nemá evidované BPEJ.

Omezení vlastnického práva

Typ
Zástavní právo smluvní

Jiné zápisy

Nejsou evidovány žádné jiné zápisy.

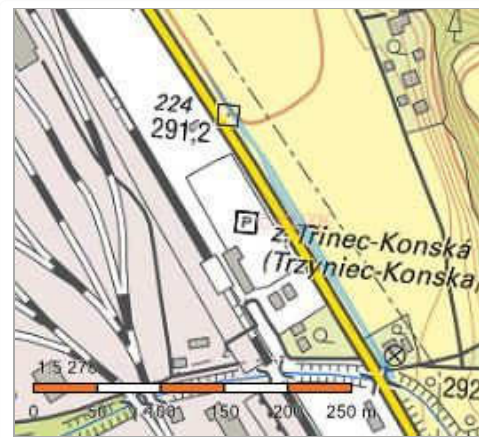
Řízení, v rámci kterých byl k nemovitosti zapsán cenový údaj

Nemovitost je v územním obvodu, kde státní správu katastru nemovitostí ČR vykonává [Katastrální úřad pro Moravskoslezský kraj, Katastrální pracoviště Třinec](#)

Zobrazené údaje mají informativní charakter. Platnost k 06.11.2017 18:00:00.

Informace o pozemku

Parcelní číslo:	1787/4
Obec:	Třinec [598810]
Katastrální území:	Konská [771015]
Číslo LV:	1
Výměra [m ²]:	1109
Typ parcely:	Parcela katastru nemovitostí
Mapový list:	KMD
Určení výměry:	Graficky nebo v digitalizované mapě
Způsob využití:	ostatní komunikace
Druh pozemku:	ostatní plocha



Vlastníci, jiní oprávnění

Vlastnické právo

Podíl

Město Třinec, Jablunkovská 160, Staré Město, 73961 Třinec

Způsob ochrany nemovitosti

Nejsou evidovány žádné způsoby ochrany.

Seznam BPEJ

Parcela nemá evidované BPEJ.

Omezení vlastnického práva

Typ

Věčné břemeno zřizování a provozování vedení

Jiné zápisy

Nejsou evidovány žádné jiné zápisy.

Řízení, v rámci kterých byl k nemovitosti zapsán cenový údaj

Nemovitost je v územním obvodu, kde státní správu katastru nemovitostí ČR vykonává [Katastrální úřad pro Moravskoslezský kraj, Katastrální pracoviště Třinec](#)

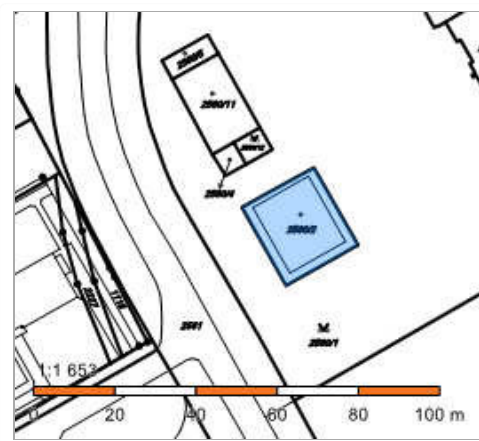
Zobrazené údaje mají informativní charakter. Platnost k 06.11.2017 18:00:00.

© 2004 - 2017 [Český úřad zeměměřický a katastrální](#), Pod sídlištěm 1800/9, Kobylisy, 18211 Praha 8
Podání určená katastrálním úřadům a pracovištím zasílejte přímo na [jejich e-mail adresu](#).

Verze aplikace: 5.5.0 build 0

Informace o pozemku

Parcelní číslo:	2560/2
Obec:	Třinec [598810]
Katastrální území:	Lyžbice [771104]
Číslo LV:	9200
Výměra [m ²]:	446
Typ parcely:	Parcela katastru nemovitostí
Mapový list:	DKM
Určení výměry:	Ze souřadnic v S-JTSK
Druh pozemku:	zastavěná plocha a nádvoří
Stavba na pozemku:	č. p. 863



Vlastníci, jiní oprávnění

Vlastnické právo	Podíl
Balvar Tomáš Ing., Kopernikova 863, Lyžbice, 73961 Třinec	3692/587451
Banáš Lubomír, Staré Město 785, 73961 Třinec	3734/587451
SJM Berek Lech a Berková Marie Mgr., č. p. 724, 73995 Bystřice	3717/587451
Byrtus Tomáš Ing., Kopernikova 863, Lyžbice, 73961 Třinec	8035/587451
Bystroň Jan, č. p. 1127, 73994 Vendryně	3881/587451
SJM Cao Van Manh a Nghiem Thi Hai Yen, Kopernikova 863, Lyžbice, 73961 Třinec	6301/587451
Chromjáková Drahomíra , DiS., Kopernikova 863, Lyžbice, 73961 Třinec	6314/587451
Czyž Roman Ing., Kopernikova 863, Lyžbice, 73961 Třinec	6321/587451
Čepec Radovan Ing., Kopernikova 863, Lyžbice, 73961 Třinec	7845/587451
SJM Doležal Jan Ing. a Doležalová Jarmila, Kopernikova 863, Lyžbice, 73961 Třinec	7614/587451
Dorica Lukáš, Topolová 209, Dolní Líštná, 73961 Třinec	6334/587451
Dworoková Ivana, č. p. 798, 75651 Zašová	6112/587451
Dziadek Jakub, Nebory 141, 73961 Třinec	3731/587451
Galuszková Dagmar, Sosnová 377, Dolní Líštná, 73961 Třinec	7846/587451
SJM Glajc Josef a Glajcová Marketa, Kopernikova 863, Lyžbice, 73961 Třinec	6090/587451
SJM Goldmann Petr a Goldmannová Lucie, Kopernikova 863, Lyžbice, 73961 Třinec	7564/587451
Grygier Marek, Kopernikova 863, Lyžbice, 73961 Třinec	3900/587451
Grygier Zuzana, Kopernikova 863, Lyžbice, 73961 Třinec	3900/587451
Holotňáková Ivana MUDr., Kopernikova 863, Lyžbice, 73961 Třinec	7597/587451
SJM Kajfosz Radek a Kajfoszová Marcela Bc., Oldřichovice 916, 73961 Třinec	3607/587451
Kajzarová Pavla, Topolová 405, Dolní Líštná, 73961 Třinec	6139/587451
SJM Kantor Ivo Ing. a Kantorová Marcela, kpt. Nálepky 868, Lyžbice, 73961 Třinec	6098/587451
SJM Kaukič Robert a Kaukičová Monika, Kopernikova 863, Lyžbice, 73961 Třinec	7849/587451
SJM Kubánek Břetislav a Kubánková Zdeňka, Kopernikova 863, Lyžbice, 73961 Třinec	7886/587451
SJM Kudláček Jan a Kudláčková Kateřina, Kopernikova 863, Lyžbice, 73961 Třinec	2119/195817
Kufa Michal, Kopernikova 863, Lyžbice, 73961 Třinec	3135/587451

Křivá Jana, Kopernikova 863, Lyžbice, 73961 Třinec Podání určena katastrálním úřadům a pracovištím zasílejte přímo na jejich e-mail adresu .		Verze aplikace 5874510
Křivá Jana, Kopernikova 863, Lyžbice, 73961 Třinec	6290/587451	
Kvíčala Miroslav, Kopernikova 863, Lyžbice, 73961 Třinec	5990/587451	
Latochová Dagmar, Kopernikova 863, Lyžbice, 73961 Třinec	1865/587451	
Lyčka Ladislav, Lípová 566, Staré Město, 73961 Třinec	1865/587451	
Lyčková Andrea, Lípová 566, Staré Město, 73961 Třinec	3709/587451	
Maligová Otilie, Kopernikova 863, Lyžbice, 73961 Třinec	6187/587451	
Maroszová Helena, Kopernikova 863, Lyžbice, 73961 Třinec	7599/1174902	
MLčoch Stanislav, Kopernikova 863, Lyžbice, 73961 Třinec	7599/1174902	
MLčochová Denisa, Kopernikova 863, Lyžbice, 73961 Třinec	11443/587451	
Nadační fond GAMAR, Kopernikova 863, Lyžbice, 73961 Třinec	6293/587451	
SJM Nghiem Xuan Sy a Tran Thi Bich Hang, Kopernikova 863, Lyžbice, 73961 Třinec	6338/587451	
Nohalová Emilie, Kopernikova 863, Lyžbice, 73961 Třinec	6125/587451	
Puchala Rudolf, Kopernikova 863, Lyžbice, 73961 Třinec	6302/587451	
Raszka Jan Ing., Kopernikova 863, Lyžbice, 73961 Třinec	6318/587451	
Rewendová Šárka, Kopernikova 863, Lyžbice, 73961 Třinec	3695/587451	
Rusz Radovan, č. p. 242, 73995 Bystřice	7525/587451	
Sikora Jan, Kopernikova 863, Lyžbice, 73961 Třinec	3723/587451	
Sikora Vojtěch, Kopernikova 863, Lyžbice, 73961 Třinec	1236/195817	
Sikorová Andrea, Kopernikova 863, Lyžbice, 73961 Třinec	6124/587451	
Staňková Marcela Mgr., Kopernikova 682, Lyžbice, 73961 Třinec	252212/587451	
Stavební bytové družstvo Třinec, 1. máje 129, Staré Město, 73961 Třinec	3717/587451	
Stonavský Jiří, Nebory 220, 73961 Třinec	5369/587451	
Stryjová Aneta, Kopernikova 863, Lyžbice, 73961 Třinec	3718/587451	
Stuchlík Rudolf, Kopernikova 863, Lyžbice, 73961 Třinec	7540/587451	
SJM Szurman Vladislav a Szurmanová Halina, Kopernikova 863, Lyžbice, 73961 Třinec	7840/587451	
SJM Šimon Jiří RNDr. CSc. a Šimonová Jitka Mgr., Kopernikova 863, Lyžbice, 73961 Třinec	9858/587451	
SJM Šlaur Jaroslav MUDr. a Šlaurová Dagmar MUDr., Kopernikova 863, Lyžbice, 73961 Třinec	3710/587451	
Špačková Alice, Kopernikova 863, Lyžbice, 73961 Třinec	3712/587451	
Švanczar Jaroslav, č. p. 357, 73994 Vendryně	6154/587451	
SJM Viochna Radomír Ing. a Viochnová Ludmila, Kopernikova 863, Lyžbice, 73961 Třinec	6087/587451	
SJM Vobecký Ivo a Vobecká Alena, Vyhlídalova 686/30, Heřmanice, 71300 Ostrava	7828/587451	
SJM Vojnar Jiří a Vojnarová Marcela, Kopernikova 863, Lyžbice, 73961 Třinec	7537/587451	
Wiesnerová Anna, Kopernikova 863, Lyžbice, 73961 Třinec	6336/587451	
Winklerová Vanda, Kopernikova 863, Lyžbice, 73961 Třinec		

Způsob ochrany nemovitosti

Nejsou evidovány žádné způsoby ochrany.

Seznam BPEJ

Parcela nemá evidované BPEJ.

Omezení vlastnického práva

Typ

Typ


Upozornění: Omezení a jiné zápisy vztahující se ke spoluvlastníkům se zobrazují u příslušných jednotek

Jiné zápisy

Typ

Upozornění: Omezení a jiné zápisy vztahující se ke spoluvlastníkům se zobrazují u příslušných jednotek

Řízení, v rámci kterých byl k nemovitosti zapsán cenový údaj

Nemovitost je v územním obvodu, kde státní správu katastru nemovitostí ČR vykonává [Katastrální úřad pro Moravskoslezský kraj](#),
[Katastrální pracoviště Třinec](#) 

Zobrazené údaje mají informativní charakter. Platnost k 06.11.2017 18:00:00.

Informace o pozemku

Parcelní číslo:	1129/1
Obec:	Třinec [598810]
Katastrální území:	Oldřichovice u Třince [710032]
Číslo LV:	2522
Výměra [m ²]:	6210
Typ parcely:	Parcela katastru nemovitostí
Mapový list:	KM-D
Určení výměry:	Graficky nebo v digitalizované mapě
Způsob využití:	jiná plocha
Druh pozemku:	ostatní plocha



Vlastníci, jiní oprávnění

Vlastnické právo	Podíl
RM Corporation s.r.o., Oldřichovice 738, 73961 Třinec	

Způsob ochrany nemovitosti

Nejsou evidovány žádné způsoby ochrany.

Seznam BPEJ

Parcela nemá evidované BPEJ.

Omezení vlastnického práva

Nejsou evidována žádná omezení.

Jiné zápisy

Nejsou evidovány žádné jiné zápisy.

Řízení, v rámci kterých byl k nemovitosti zapsán cenový údaj

Nemovitost je v územním obvodu, kde státní správu katastru nemovitostí ČR vykonává [Katastrální úřad pro Moravskoslezský kraj, Katastrální pracoviště Třinec](#).

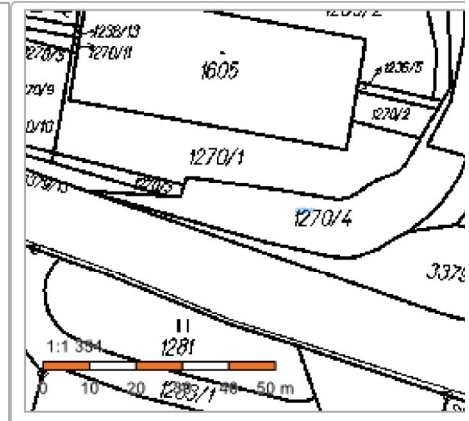
Zobrazené údaje mají informativní charakter. Platnost k 04.12.2017 18:00:00.

© 2004 - 2017 [Český úřad zeměměřický a katastrální](#), Pod sídlištěm 1800/9, Kobylišy, 18211 Praha 8
Podání určená katastrálním úřadům a pracovištím zasílejte přímo na [jejich e-mail adresu](#).

Verze aplikace: 5.5.0 build 0

Informace o pozemku

Parcelní číslo:	1270/4
Obec:	Třinec [598810]
Katastrální území:	Oldřichovice u Třince [710032]
Číslo LV:	559
Výměra [m ²]:	814
Typ parcely:	Parcela katastru nemovitostí
Mapový list:	STEP2880,V.S.XXII-12-08
Určení výměry:	Graficky nebo v digitalizované mapě
Druh pozemku:	orná půda



Vlastníci, jiní oprávnění

Vlastnické právo	Podíl
Město Třinec, Jablunkovská 160, Staré Město, 73961 Třinec	

Způsob ochrany nemovitosti

Název
zemědělský půdní fond

Seznam BPEJ

BPEJ	Výměra
84811	72
85800	742

Omezení vlastnického práva

Typ
Věcné břemeno vedení
Věcné břemeno zřízení a provozování vedení

Jiné zápisy

Nejsou evidovány žádné jiné zápisy.

Řízení, v rámci kterých byl k nemovitosti zapsán cenový údaj

Nemovitost je v územním obvodu, kde státní správu katastru nemovitostí ČR vykonává [Katastrální úřad pro Moravskoslezský kraj, Katastrální pracoviště Třinec](#)

Zobrazené údaje mají informativní charakter. Platnost k 04.12.2017 18:00:00.

© 2004 - 2017 [Český úřad zeměměřický a katastrální](#), Pod sídlištěm 1800/9, Kobylisy, 18211 Praha 8
Podání určená katastrálním úřadům a pracovištím zasílejte přímo na [jejich e-mail adresu](#).

Verze aplikace: 5.5.0 build 0

Informace o pozemku

Parcelní číslo:	1237/1
Obec:	Třinec [598810]
Katastrální území:	Oldřichovice u Třince [710032]
Číslo LV:	559
Výměra [m ²]:	307
Typ parcely:	Parcela katastru nemovitostí
Mapový list:	KM-D
Určení výměry:	Graficky nebo v digitalizované mapě
Druh pozemku:	orná půda



Vlastníci, jiní oprávnění

Vlastnické právo	Podíl
Město Třinec, Jablunkovská 160, Staré Město, 73961 Třinec	

Způsob ochrany nemovitosti

Název
zemědělský půdní fond

Seznam BPEJ

BPEJ	Výměra
85800	307

Omezení vlastnického práva

Nejsou evidována žádná omezení.

Jiné zápisy

Nejsou evidovány žádné jiné zápisy.

Řízení, v rámci kterých byl k nemovitosti zapsán cenový údaj

Více informací k cenovým údajům naleznete v aplikaci.

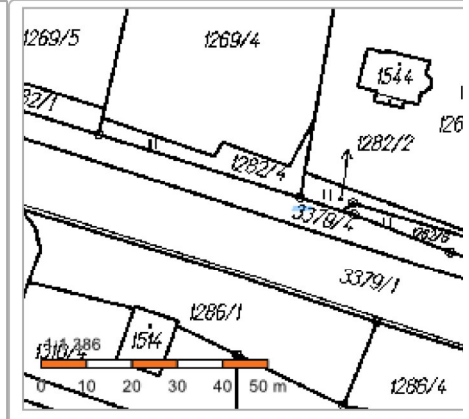
Nemovitost je v územním obvodu, kde státní správu katastru nemovitostí ČR vykonává [Katastrální úřad pro Moravskoslezský kraj](#), [Katastrální pracoviště Třinec](#).

Zobrazené údaje mají informativní charakter. Platnost k 04.12.2017 18:00:00.

© 2004 - 2017 [Český úřad zeměměřický a katastrální](#), Pod sídlištěm 1800/9, Kobylisy, 18211 Praha 8.
Podání určená katastrálními úřady a pracovišti zasílejte přímo na [jejich e-mail adresu](#).

Verze aplikace: 5.5.0 build 0

Parcelní číslo:	3379/4
Obec:	Třinec [598810]
Katastrální území:	Oldřichovice u Třince [710032]
Číslo LV:	559
Výměra [m ²]:	956
Typ parcely:	Parcela katastru nemovitostí
Mapový list:	KM-D
Určení výměry:	Graficky nebo v digitalizované mapě
Způsob využití:	ostatní komunikace
Druh pozemku:	ostatní plocha



Vlastnické právo	Podíl
Město Třinec, Jablunkovská 160, Staré Město, 73961 Třinec	

Nejsou evidovány žádné způsoby ochrany.

Parcela nemá evidované BPEJ.

Typ
Věcné břemeno zřizování a provozování vedení

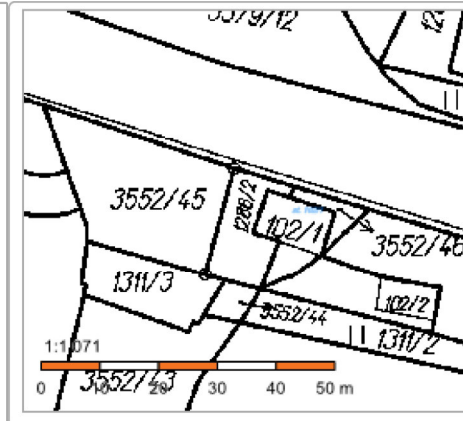
Typ
Změna výměr obnovou operátu
Řízení, v rámci kterých byl k nemovitosti zapsán cenový údaj

Nemovitost je v územním obvodu, kde státní správu katastru nemovitostí ČR vykonává [Katastrální úřad pro Moravskoslezský kraj](#),
[Katastrální pracoviště Třinec](#) ↗

Zobrazené údaje mají informativní charakter. Platnost k 04.12.2017 18:00:00.

Informace o pozemku

Parcelní číslo:	st. 102/1
Obec:	Třinec [598810]
Katastrální území:	Oldřichovice u Třince [710032]
Číslo LV:	559
Výměra [m ²]:	132
Typ parcely:	Parcela katastru nemovitostí
Mapový list:	STEP2880,V.S.XXII-12-08
Určení výměry:	Graficky nebo v digitalizované mapě
Způsob využití:	zbořeníště
Druh pozemku:	zastavěná plocha a nádvoří



Vlastníci, jiní oprávnění

Vlastnické právo	Podíl
Město Třinec, Jablunkovská 160, Staré Město, 73961 Třinec	

Způsob ochrany nemovitosti

Nejsou evidovány žádné způsoby ochrany.

Seznam BPEJ

Parcela nemá evidované BPEJ.

Omezení vlastnického práva

Typ
Věcné břemeno zřizování a provozování vedení

Jiné zápisy

Nejsou evidovány žádné jiné zápisy.

Řízení, v rámci kterých byl k nemovitosti zapsán cenový údaj

Nemovitost je v územním obvodu, kde státní správu katastru nemovitostí ČR vykonává [Katastrální úřad pro Moravskoslezský kraj, Katastrální pracoviště Třinec](#).

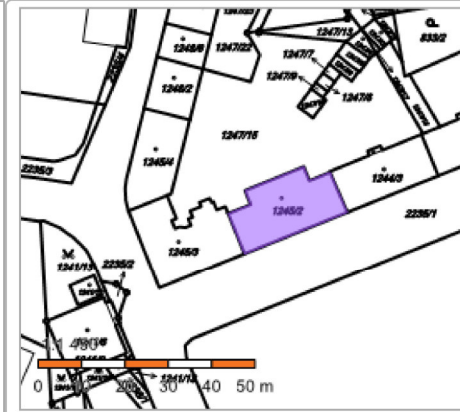
Zobrazené údaje mají informativní charakter. Platnost k 04.12.2017 18:00:00.

© 2004 - 2017 [Český úřad zeměměřický a katastrální](#), Pod sídlištěm 1800/9, Kobylisy, 18211 Praha 8
Podání určená katastrálními úřady a pracovišti zasílejte přímo na [jejich e-mail adresu](#).

Verze aplikace: 5.5.0 build 0

Informace o pozemku

Parcelní číslo:	1245/2
Obec:	Třinec [598810]
Katastrální území:	Třinec [770892]
Číslo LV:	1218
Výměra [m ²]:	306
Typ parcely:	Parcela katastru nemovitostí
Mapový list:	DKM
Určení výměry:	Ze souřadnic v S-JTSK
Druh pozemku:	zastavěná plocha a nádvoří



Součástí je stavba

Budova s číslem popisným:	Staré Město [413208] ; č. p. 479; bytový dům
Stavba stojí na pozemku:	p. č. 1245/2
Stavební objekt:	č. p. 479
Ulice:	nám. Míru
Adresní místa:	nám. Míru č. p. 479

Vlastníci, jiní oprávnění

Vlastnické právo	Podíl
Město Třinec, Jablunkovská 160, Staré Město, 73961 Třinec	

Způsob ochrany nemovitosti

Nejsou evidovány žádné způsoby ochrany.

Seznam BPEJ

Parcela nemá evidované BPEJ.

Omezení vlastnického práva

Nejsou evidována žádná omezení.

Jiné zápisy

Typ
Změna výměr obnovou operátu

Řízení, v rámci kterých byl k nemovitosti zapsán cenový údaj

Nemovitost je v územním obvodu, kde státní správu katastru nemovitostí ČR vykonává [Katastrální úřad pro Moravskoslezský kraj, Katastrální pracoviště Třinec](#).

Zobrazené údaje mají informativní charakter. Platnost k 04.12.2017 20:00:00.

© 2004 - 2017 [Český úřad zeměměřický a katastrální](#), Pod sídlištěm 1800/9, Kobylisy, 18211 Praha 8
Podání určená katastrálním úřadům a pracovištím zasílejte přímo na [jejich e-mail adresu](#).

Verze aplikace: 5.5.0 build 0