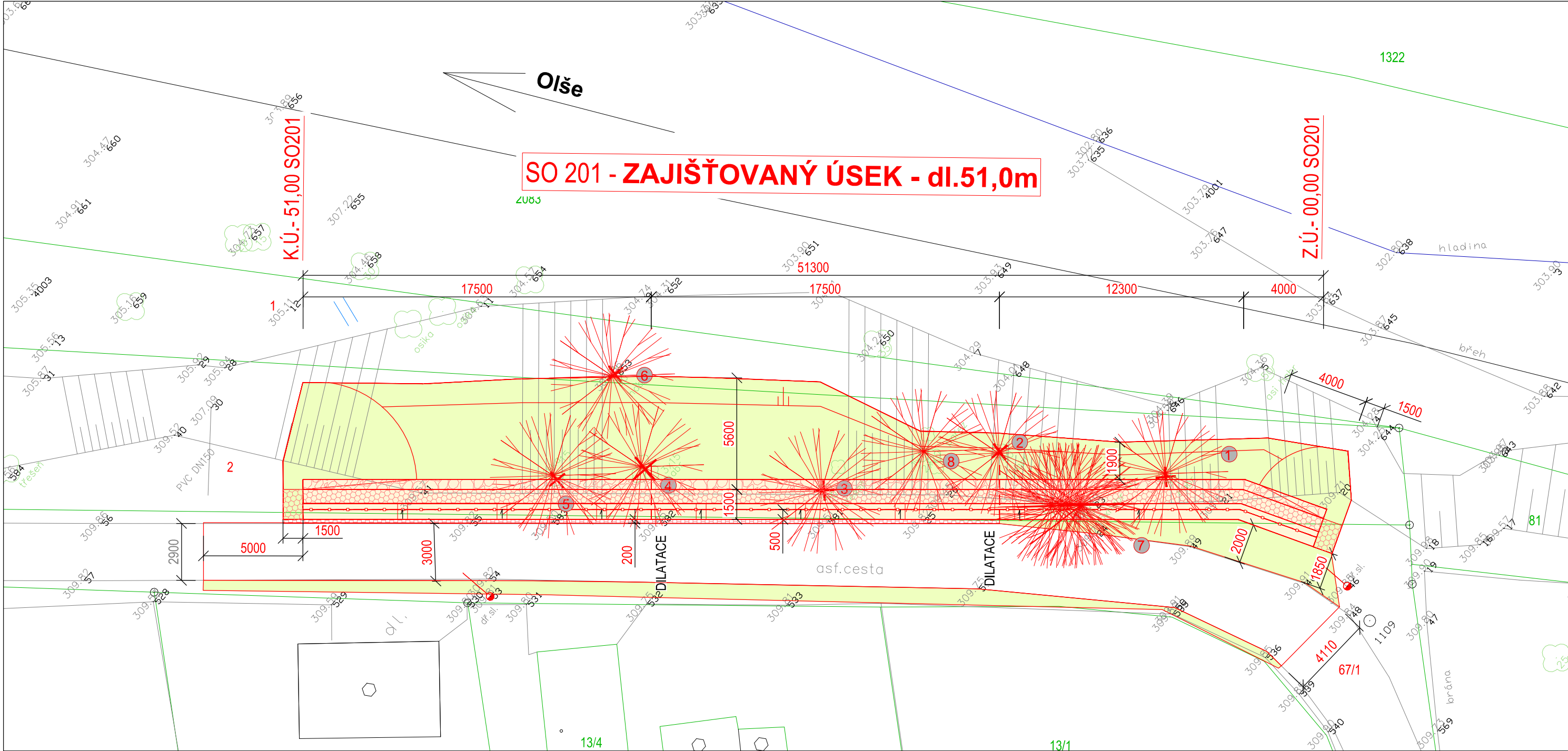

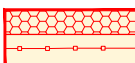
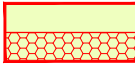









Situace kácených dřevin - 1:200



Legenda - stavební úpravy

-  SO 201- stabilizační konstrukce - dl.51m
 - Kamenná rovinanina prolitá betonem
 - ž.b. práh (základ), zemní hřebíky
-  SO 201- stabilizační konstrukce - dl.51m
 - betonová římsa + mostní zábradlí
 - kamenná dlažba z LK
-  SO 201- modelace terénu / zpětný zásyp / zatravnění
 - přechodové části kamenná dlažba LK min. 25÷30kg/ks
-  SO 101 - Úpravy vozovky
 - Obnova konstrukce, asf. kryt - 176 m²
 - Prac. spáry ošetřit asf. zálivkou
-  Z.1 - mostní zábradlí se svislou výplní
 - NOVÉ - do bet. římsy - celk. dl.50,5 bm

Legenda čar:

-  Hranice parcel KN
-  Hranice parcel KN (slučka)
-  Číslo parcely KN
-  Číslo parcely KN - dotčený pozemek
-  Kácení zeleně - stromy na LPF - 17 ks

PŘEHLED DŘEVIN KE KÁCENÍ DLE VYHLÁŠKY 189/2013 Sb.								
OZNAČENÍ DŘEVINY	NÁZEV ČESKY	NÁZEV VĚDECKÝ	PRŮMĚR VE VÝŠCE 130cm NAD ZEMÍ [cm]. U KEŘŮ PLOCHA	OBVOD VE VÝŠCE 130 cm NAD ZEMÍ [cm]	POČET KUSŮ STROMŮ	PARCELA Č.	VLASTNÍK	POZNÁMKA / OVĚŘENÝ STAV
1	Habr	<i>Carpinus</i>	35	110	1ks	2	Koždoňová Anna	zhoršený stav
2	Habr	<i>Carpinus</i>	50	157	1ks	2	Koždoňová Anna	zhoršený stav
3	Třešeň	<i>Prunus avium</i>	20	63	1ks	2	Koždoňová Anna	zdravý
4	Habr	<i>Carpinus</i>	15	47	3ks	2	Koždoňová Anna	zdravý
5	Líska	<i>Corylus avellana</i>	15	47	1ks	2	Koždoňová Anna	zdravý
6	Habr	<i>Carpinus</i>	30	94	1ks	2	Koždoňová Anna	zdravý
7	Habr	<i>Carpinus</i>	10	31	5ks	2	Koždoňová Anna	zdravý
8	pařezy				4ks	2	Koždoňová Anna	

POZNÁMKA :

INŽENÝRSKÉ SÍTĚ JSOU V SITUACI ZAKRESLENY POUZE ORIENTAČNĚ , DLE ZAMĚŘENÍ VIDITELNÝCH ZNAKŮ V TERÉNU A PŘEDANÝCH PODKLADŮ SPRÁVCŮ SÍTÍ. PŘED ZAHÁJENÍM ZEMNÍCH PRACÍ MUSÍ BÝT PŘEDVEDENO JEJICH PŘESNÉ VYTÝČENÍ

VÝŠKOVÝ SYSTÉM : BALT p.v.
SOUŘADNICOVÝ SYSTÉM : JTSK

ZMĚNA VÝKRESU :					ČÍSLO PARÉ
Č. ZMĚNY	PŘEDMĚT ZMĚNY	ZMĚNU PROVEDL	PODPIS	DATUM ZMĚNY	

VYPRACOVAL:	VEDOUcí PROJEKTANT:	ZODPOVĚDNÝ PROJEKTANT:	GePS-Geotechnik,s.r.o. Starobělská 3214/85 700 30 Ostrava-Zábřeh sipek73@seznam.cz, tel.724888141, dat. schr.: ejexb5d IČ: 06704778, DIČ: CZ06704778	
Ing. Lukáš Ďuriš	Ing. Pavel ŠÍPEK	Ing. Pavel ŠÍPEK		
INVESTOR: město Třinec			DATUM	11/2021
NÁZEV AKCE: Zajištění břehového svahu Olše – MK č. 66c naproti č.p.225, Lyžbice SO 200 - Mostní objekty a zdi SO 201 - OPĚRNÁ ZEĎ č. 1			FORMÁT	3xA4
			MĚŘÍTKO	1:200
			ZAKÁZKA	Ge-26-2020
NÁZEV VÝKRESU Stavební situace - zakres kácení dřevin			STUPEŇ	Č.PŘÍLOHY
			PDPS	C.4.2