


SITUACE  
M1:500






M1:500






- 
 katastrální hranice  
 stávající oplocení  
 návrh dělení pozemků  
 (není součástí této PD)  
 budoucí rozšíření vodovodního řádu  
 (není součástí této PD)



Stávající síť:


- |   |  |
|---|--|
|  | potrubí pitné vody DN80 PVC, DN50 PE, DN40 SmVak |
|  | potrubí zemního plynu STL GasNet                 |
|  | nadzemní NN vedení (OP1,0m) ČEZ                  |
|  | podzemní vedení optický kabel CETIN              |
|  | nadzemní vedení sdělovací CETIN                  |

### PROJEKTOVANÉ SÍTĚ:

- VODOVODNÍ ŘÁD dl.298m (OP1,5m)  
PE 100 RC EGEPLAST SLM 3.0 PAS 1075 TYP 3  
A1 DN80 oprava— 298m
- |   |                |          |       |      |      |          |            |        |
|---|----------------|----------|-------|------|------|----------|------------|--------|
|  | P1...Propojení | přípojky | pitné | vody | DN25 | PE 100RC | (30x3,0mm) | dl.8m  |
|  | P2...Propojení | přípojky | pitné | vody | DN25 | PE 100RC | (30x3,0mm) | dl.8m  |
|  | P3...Propojení | přípojky | pitné | vody | DN25 | PE 100RC | (30x3,0mm) | dl.10m |

— Zemní hydrant s dvojčinným uzávěrem osazen na přírubové patkové koleno 90° + přírubová tvarovka pro vyrovnání výškového rozdílu (pouze v případě potřeby) + hydrantový poklop (litina)

Zákres inženýrských sítí je informativní.  
Před zahájením prací je nutno požádat správce sítí o vytýčení sítí.

ZODP. PROJEKTANT		VYPRACOVAL		AUTORIZACE A TECH. KONT.		<div></div> <div><b>ROMAN WOJTAS</b> Projektant a inženýrská činnost ve výstavbě Vendryně 154, 739 94</div>			
Wojtas Roman		Wojtas Roman		Jiří Kolek		<div>Mob.: 731 242 327; IČ: 75248719; ID dat.: yxqcejz E-mail.: r.wojtas@seznam.cz; Web: www.rwojtas.cz</div>			
INVESTOR		Statutární město Třinec, Jablunkovská 160, Staré Město, 73961 Třinec							
MÍSTO STAVBY		parc. č. 1361/4 k.ú.: Nebory [701793]							
Vodovod k.ú. Nebory - podél MK 370c						FORMÁT		4x1a4 (A3)	
						DATUM		02 / 2021	
						STUPEŇ		DÚR + DSP	
OBJEKT:						Č. ZAKÁZKY		20200035	
KATASTRÁLNÍ SITUACE STAVBY						MĚŘÍTKO		Č. VÝKR.	
						1:500		C.2	
								KOPIE	

POZNÁMKA:

PŘED ZAHÁJENÍM PRACÍ JE ZAPOTŘEBÍ PROVEST PŘESNÉ VYTÝČENÍ INŽENÝRSKÝCH SÍTÍ SE ZODPOVĚDNÝMI ZÁSTUPCI PROVOZU. O VYTÝČENÍ SÍTÍ BUDE SEPSÁN PROTOKOL. PŘI PROVÁDĚNÍ STAVBY BUDOU DODRŽENY PODMÍNKY SPRÁVCŮ DOPRAVNÍ A TECHNICKÉ INFRASTRUKTURY.